

和歌山県広域受援計画

令和5年3月

和歌山県

平成28年4月	策定
平成30年3月	第1回改定
令和3年3月	第2回改定
令和5年3月	第3回改定

目次

1 広域受援計画について	1
1.1 計画策定の目的及び基本的な考え方.....	1
1.2 南海トラフ地震が発生した場合の対応.....	2
1.3 応援機関との調整.....	5
1.4 広域防災拠点の通信確保.....	5
1.5 広域応援部隊等への後方支援.....	6
2 広域防災拠点について	7
2.1 各広域防災拠点の位置づけ及び機能.....	7
2.2 広域防災拠点の開設.....	17
2.3 広域防災拠点の運営.....	17
3 救助・救急、消火活動等に係る計画	20
3.1 趣旨.....	20
3.2 広域応援部隊の進出.....	20
3.3 航空機等を利用した救助・救急、消火活動等.....	21
3.4 広域応援部隊に対する活動支援.....	22
3.5 被災市町村における救助活動拠点の開設.....	23
4 災害医療活動に係る計画	25
4.1 趣旨.....	25
4.2 主な関係機関の役割.....	25
4.3 発災直後のDMAT派遣.....	26
4.4 重症患者の医療搬送（広域医療搬送・地域医療搬送）.....	26
4.5 災害医療活動に使用する拠点.....	27
4.6 広域医療搬送の実施.....	27
4.7 航空搬送拠点等の運営.....	29
5 救援物資等供給に係る計画	34
5.1 趣旨.....	34
5.2 物資供給における情報伝達等.....	34
5.3 物資調達の考え方.....	35
5.4 広域物資輸送拠点.....	37
5.5 民間物資拠点.....	39
5.6 基幹的物資拠点（0次物資拠点）.....	39
5.7 物資調達の手順.....	40

5.8	物資の輸送.....	40
5.9	県から市町村への積極的支援.....	43
5.10	広域物資輸送拠点の運営.....	44
6	燃料供給に係る計画	45
6.1	趣旨.....	45
6.2	防災拠点等に存する給油施設への「重点継続供給」	45
6.3	業務継続が必要な重要施設への「優先供給」	46
6.4	災害時専用臨時設置給油設備による供給.....	46
7	電力・ガスの臨時供給に係る計画.....	48
7.1	趣旨.....	48
7.2	重要施設への臨時供給.....	48
7.3	避難所への臨時供給.....	48
別表2-1	広域防災拠点配備資機材.....	49
別表2-2	広域物資輸送拠点における必要資機材.....	55
別表3-1	災害時におけるヘリコプター発着予定地（臨時ヘリポート）	56
別表3-2	市町村救助活動拠点候補地	63
別表4-1	和歌山県災害拠点病院及び災害支援病院.....	69
別表5-1	東日本大震災における地震発生後の供給物資の傾向.....	72
別表5-2	市町村物資集積拠点候補地.....	73
別表5-3	国プッシュ型支援物資の市町村別配分量.....	81
別表6-1	災害時の燃料確保について.....	85
別図1-1	緊急輸送ルート図	86
別図1-2	和歌山県緊急輸送道路ネットワーク図.....	87

1 広域受援計画について

1.1 計画策定の目的及び基本的な考え方

(1) 計画策定の目的

和歌山県広域受援計画（以下「本計画」という。）は、南海トラフ地震発生時に、本県が速やかに国の応援を受け入れ、効率的・効果的な応急対策を実施するため、広域防災拠点を中心とした受援体制や運営方法について定めるものである。

本計画については、実動訓練・図上訓練等を通じた検証や国、県、市町村及び防災関係機関の体制の見直しに応じて、定期的に見直すものとする。

(2) 計画策定の経緯

「東南海・南海地震応急対策活動要領（H18.4）」（以下「国要領」という。）及び「国要領に基づく具体的な活動内容に係る計画（H19.3）」が策定されたことを受け、国の救助活動、消火活動、医療活動、物資調達及び輸送活動等に対応するため、本県では、広域防災拠点の整備及び運用を中心とした受援体制の構築を行った。

まず、「和歌山県広域防災拠点基本構想（H20.3）」において県内を4地域にゾーニングすることにより広域防災拠点の配置案を検討し、次に、「和歌山県広域防災拠点基本計画（H21.3）」において広域防災拠点施設を決定した。

次に、国の応援を速やかに受け入れ、効率的・効果的な応急対策活動を実施するため、「和歌山県広域防災拠点受援計画（H24.4）」を策定し、広域防災拠点における受援体制や運営方法を決定した。

その後、国において新たに南海トラフ地震を想定した応援計画である「南海トラフ地震における具体的な応急対策活動に関する計画（H27.3策定、H29.6改定）」（以下「国の具体計画」という。）が策定されたことを受け、「和歌山県広域防災拠点受援計画」の改定により、新たに「和歌山県広域受援計画」として整理し、整合性を図っている。

(3) 基本的な考え方

本計画は、南海トラフ地震への対応を主眼とした国の具体計画に対応するものであるが、広域防災拠点の開設が必要な地震、風水害等の他の大規模災害においても準用することとし、その状況に応じて適切に活動内容を変更するものとする。

また、本計画は、国の具体計画のうち、救助・救急、消火活動等、医療活動、物資供給、燃料供給、電力・ガスの臨時供給の各活動について定めるものであり、緊急輸送ルートに関する活動に対応する計画については、別途検討を行うものとする。

1.2 南海トラフ地震が発生した場合の対応

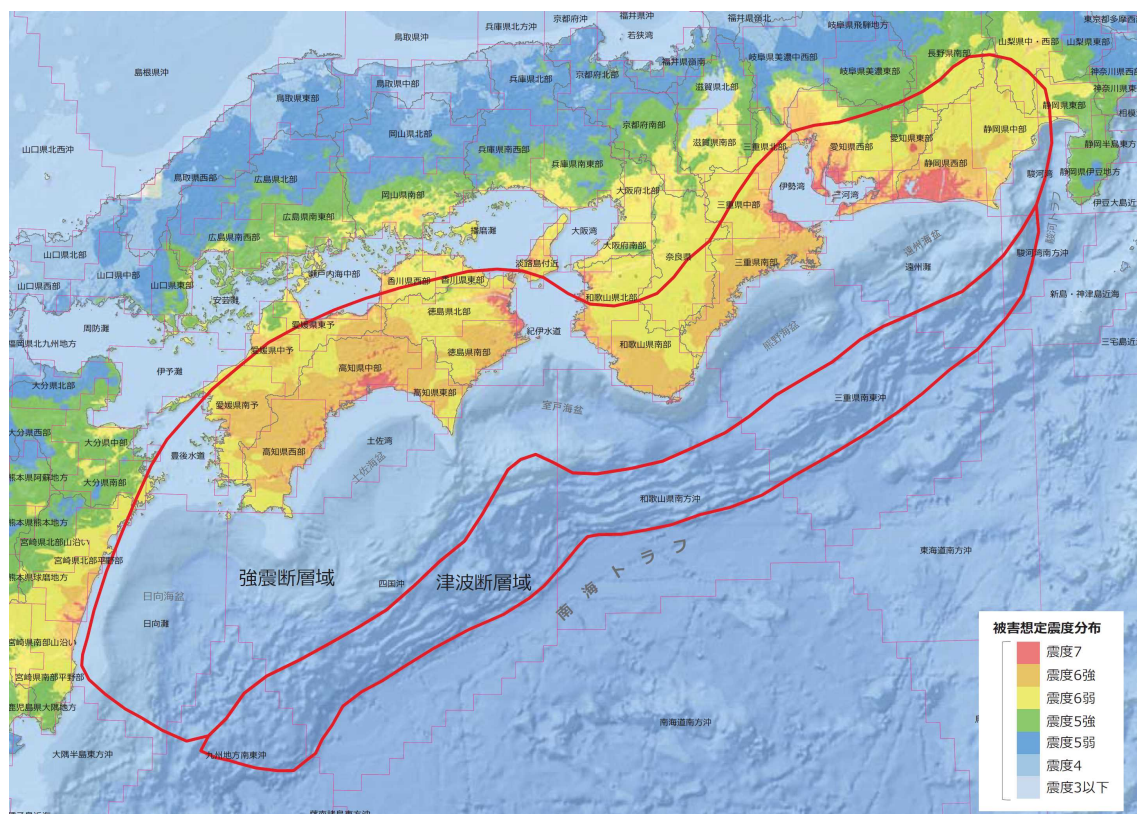
南海トラフ地震が発生した場合における県災害対策本部（以下「県災対本部」という。）の主な実施事項は、次のとおりとする。

(1) 国の具体計画に基づく初動対応を行う判断基準

県災対本部は、以下の事項を確認した場合、被害全容の把握を待つことなく、国の具体計画に基づく災害応急対策活動を直ちに開始し、広域応援については、広域防災拠点の開設を含め本計画により対処する。

- ・ 地震発生時の震央地名の区域が、南海トラフの巨大地震モデル検討会において設定された想定震源断層域と重なる区域であり、
- ・ 中部地方、近畿地方及び四国・九州地方のいずれの地域においても、震度6強以上の震度の観測又は大津波警報の発表のいずれかがあった場合

南海トラフ巨大地震の想定震源断層域と震央地名図



出典：南海トラフ地震における具体的な応急対策活動に関する計画

(2) 広域防災拠点における受援体制の確立

県災対本部は、県災害対策本部長（知事）（以下「県災対本部長」という。）の指揮を受け広域防災拠点を開設した場合に、当該県災害対策本部支部（以下「県災対支部」という。）に対し指示し、防災担当をはじめ、あらかじめ選任した当該広域防災拠点付近に在住する県職員（以下「広域防災拠点要員」という。）等を当該広域防災拠点に参集させ、業務を実施する。

なお、これら広域防災拠点要員等は、当該県災対支部の指示に基づき、業務を実施するものとする。

(3) 緊急輸送ルート等の確保

南海トラフ地震が発生した場合には、被害が甚大な被災地域へ到達するためのアクセス確保が全ての災害応急対策活動の基礎であることに鑑み、発災直後から、部隊等の広域的な移動など人命の安全確保を主眼とした全国からの人員・物資・燃料の輸送が迅速かつ円滑に行われるよう、国の具体計画において、あらかじめ通行を確保すべき道路を緊急輸送ルートとして定めている。（別図1-1）

緊急輸送ルートは、和歌山県地域防災計画で定める緊急輸送道路（別図1-2）を基に、被害が甚大な区域及び防災拠点に到達し、活動を確保するための最低限のルートとして選定されたものである。

県災対本部は、道路管理者等関係機関と連携し、発災後、緊急輸送ルートとして定められた道路に対して、通行可否情報の共有、必要に応じた啓開活動・応急復旧、交通規制等、通行の確保のための活動を最優先で実施するものとする。

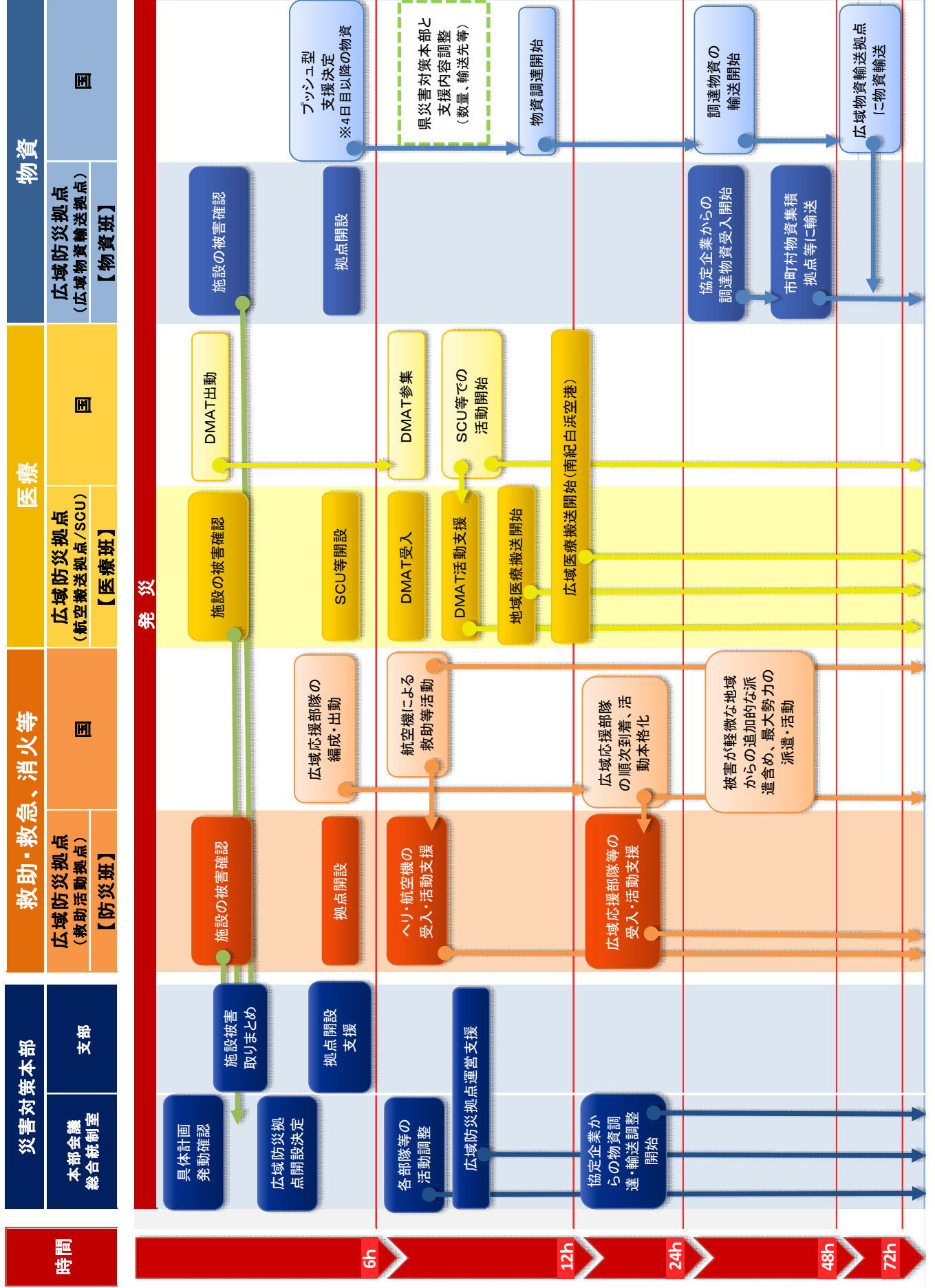
(4) タイムラインに応じた目標行動

国の具体計画が発動された場合、国の応援及び広域防災拠点における受援体制に係る発災からの経過時間に応じたタイムラインを次頁のとおり設定し、県災対本部及び県災対支部は、これを踏まえて防災関係機関等と相互に連携して迅速な行動を行うものとする。

このタイムラインに定めた内容は、本県、国及び複数の防災関係機関が人命救助のための重要な72時間を意識しつつ、救助・救急、消火活動、医療活動、物資供給等の活動を整合的かつ調和的に行うための目安である。

なお、実際には、地震の発生時刻や被災状況、各防災関係機関の実情に応じて相違があることに留意が必要である。

国の応援活動及び広域防災拠点における受援体制・支援活動に関するタイムライン(イメージ)



1.3 応援機関との調整

(1) 合同会議の実施

救助活動等は、県内の市町村、県警察本部及び防災関係機関に加え、警察庁、防衛省、消防庁及び海上保安庁等多数の機関が合同で実施することから、相互に調整及び連携することが必要である。

南海トラフ地震が発生した場合、国の緊急災害対策本部（以下「国の緊急対策本部」という。）の現地機関として、現地対策本部や政府現地連絡調整室（以下「国の現地本部等」という。）の設置が想定されるため、県災対本部は、広域的な応援を円滑に受け、かつ、災害応急対策を効果的に実施するため、国の現地本部等と合同会議を実施する。

また、県災対本部及び県災対支部は、市町村災害対策本部（以下「市町村災対本部」という。）及び防災関係機関とも合同会議を実施することとし、市町村災対本部には、必要に応じて職員を派遣するものとする。

国の緊急対策本部 の現地機関	国の要員 配置計画	設置場所
現地対策本部	42名	大阪合同庁舎4号館
政府現地連絡調整室	15名	県庁南別館

(2) 具体的な調整内容は以下のとおりとする。

- ・ 緊急輸送ルート of 被災情報、通行可否情報等
- ・ 救助・救急、消火活動等に係る広域応援部隊（3.1（1）参照）の県内における配分、増援等
- ・ 医療活動に係る広域医療搬送の実施、医療チームの増援等
- ・ 物資調達に係る緊急支援物資の必要品目・数量、追加搬送等
- ・ 燃料供給及び電力・ガスの臨時供給等
- ・ その他、必要となる国等への要請事項

1.4 広域防災拠点の通信確保

応援要員の一時集結・ベースキャンプ及び災害医療活動の支援施設等として使用される広域防災拠点における通信は、別表2-1に掲げる通信用資機材の設置等により県災対支部及び広域防災拠点要員が確保することとし、各市町村における救助活動拠点（3.4（1）参照）においては、進出する広域応援部隊に通信の確保を依頼する。

また、県災対本部は、必要に応じて指定公共機関である電気通信事業者（以下「電気通信事業者」という。）に対して、基地局や交換機等の通信設備における電力若しくは伝送路の確保又は移動基地局車若しくは小型ポータブル衛星装置等可搬型の通信機器の設置等の措置を要請する。

1.5 広域応援部隊等への後方支援

国の具体計画に基づく県外からの広域応援部隊(3.1(1)参照)及びDMAT(4.1(1)参照)等の医療チーム(以下「広域応援部隊等」という。)は、生活物資(水、食料、寝袋等)を自ら携行し救助活動等を行うことになっているが、救助活動等が長期化した場合は、県災対本部及び市町村災対本部は、広域応援部隊等の生活物資の確保について、国の現地本部等と協議し対策を講じる。

2 広域防災拠点について

2.1 各広域防災拠点の位置づけ及び機能

(1) 広域防災拠点は、以下に掲げる4拠点とし、知事の指揮を受け、全て若しくはその一部を開設する。

	施設名	面積 (㎡)	位置づけ	主な機能	航空搬送拠点	航空搬送拠点に準ずる医療搬送拠点	航空機用救助活動拠点	救助活動拠点	広域物資輸送拠点	県人員 (名)
					※1	※2	※3	※4	※5	
第1拠点	コスモパーク加太 (県消防学校)	577,399	和歌山・海草・有田・日高・那賀地域の支援 県全体の総括	・ベースキャンプ ・ヘリポート ・SCU	○		○	○		・防災担当 3 ・医療担当 2
	和歌山大学	38,000		・ベースキャンプ				○		必要に応じてコスモパーク加太の防災担当を派遣
	近畿大学生物理工学部	23,659		・ベースキャンプ				○		必要に応じてコスモパーク加太の防災担当を派遣
	和歌山ビッグホエール	52,214		・救援救助資機材、物資等の集積・仕分け ・災害対策本部等との連絡調整					○	・統括者 1 ・物資担当 10
第2拠点	南紀白浜空港	740,000	西牟婁・日高・東牟婁地域の支援 県外からの航空輸送における後方支援	・SCU ・航空機の駐機、給油等	○		○			・医療担当 3
	旧南紀白浜空港跡地	200,000		・ベースキャンプ ・ヘリポート				○	○	・防災担当 3
	田辺スポーツパーク	308,000		・ベースキャンプ ・ヘリポート ・救援救助資機材、物資等の集積・仕分け ・災害対策本部等との連絡調整					○	・統括者 1 ・物資担当 10
第3拠点	新宮市民運動競技場 (新宮市立佐野体育館)	51,000	孤立地域が長期かつ多数予想される東牟婁地域の支援	・ベースキャンプ ・ヘリポート ・SCU ・救援救助資機材、物資等の集積・仕分け ・災害対策本部等との連絡調整			○	○	○	・統括者 1 ・防災担当 3 ・医療担当 2 ・物資担当 10
	串本町総合運動公園 (サン・ナンタンランド) (多目的グラウンド)	16,016		・ヘリポート ・災害医療活動の支援				○		・医療担当 2
	三重県東紀州防災拠点 (紀南拠点) (※6)	12,280		・ヘリポート ・災害対策本部等との連絡調整						必要に応じて新宮市民運動競技場の防災担当を派遣
第4拠点	橋本市運動公園 (県立橋本体育館)	283,000	伊都・那賀地域の支援 県外からの陸上輸送における後方支援	・ベースキャンプ ・ヘリポート ・SCU ・救援救助資機材、物資等の集積・仕分け ・災害対策本部等との連絡調整	○			○	・統括者 1 ・防災担当 3 ・医療担当 2 ・物資担当 10	

※1 航空搬送拠点：広域医療搬送を行う大型ヘリコプター又は固定翼機が離発着可能な拠点であり、航空搬送拠点臨時医療施設（SCU：Staging Care Unit）（以下「SCU」という。）が設置可能なもの。

※2 航空搬送拠点に準ずる医療搬送拠点：航空搬送拠点としての要件は満たさないものの、ヘリコプターを用いた医療搬送の拠点として活用することが想定されるもの

※3 航空機用救助活動拠点：救助活動拠点のうち、災害応急対策に活用する航空機が駐機、給油できる拠点、または甚大な津波被害が想定される地域にて、大規模な空からの救助活動のために活用することが想定されるもの。

- ※4 救助活動拠点：各部隊が被災地において部隊の指揮、宿営、資機材集積、燃料補給等を行う拠点として、都道府県及び市町村があらかじめ想定し、発災後には速やかに確保すべきもの。
- ※5 広域物資輸送拠点：国が調整して調達する物資を都道府県が受け入れ、これを各市町村が設置する地域内輸送拠点や避難所に向けて送り出すための拠点であって、都道府県が設置するもの。
- ※6 三重県東紀州防災拠点を使用する場合は、紀伊半島三県災害等相互応援に関する協定（東紀州広域防災拠点の共同活用に関する覚書）に基づき要請する。

■第1 広域防災拠点

- ・コスモパーク加太（県消防学校） [和歌山市加太2362番地の18外：577,339㎡]



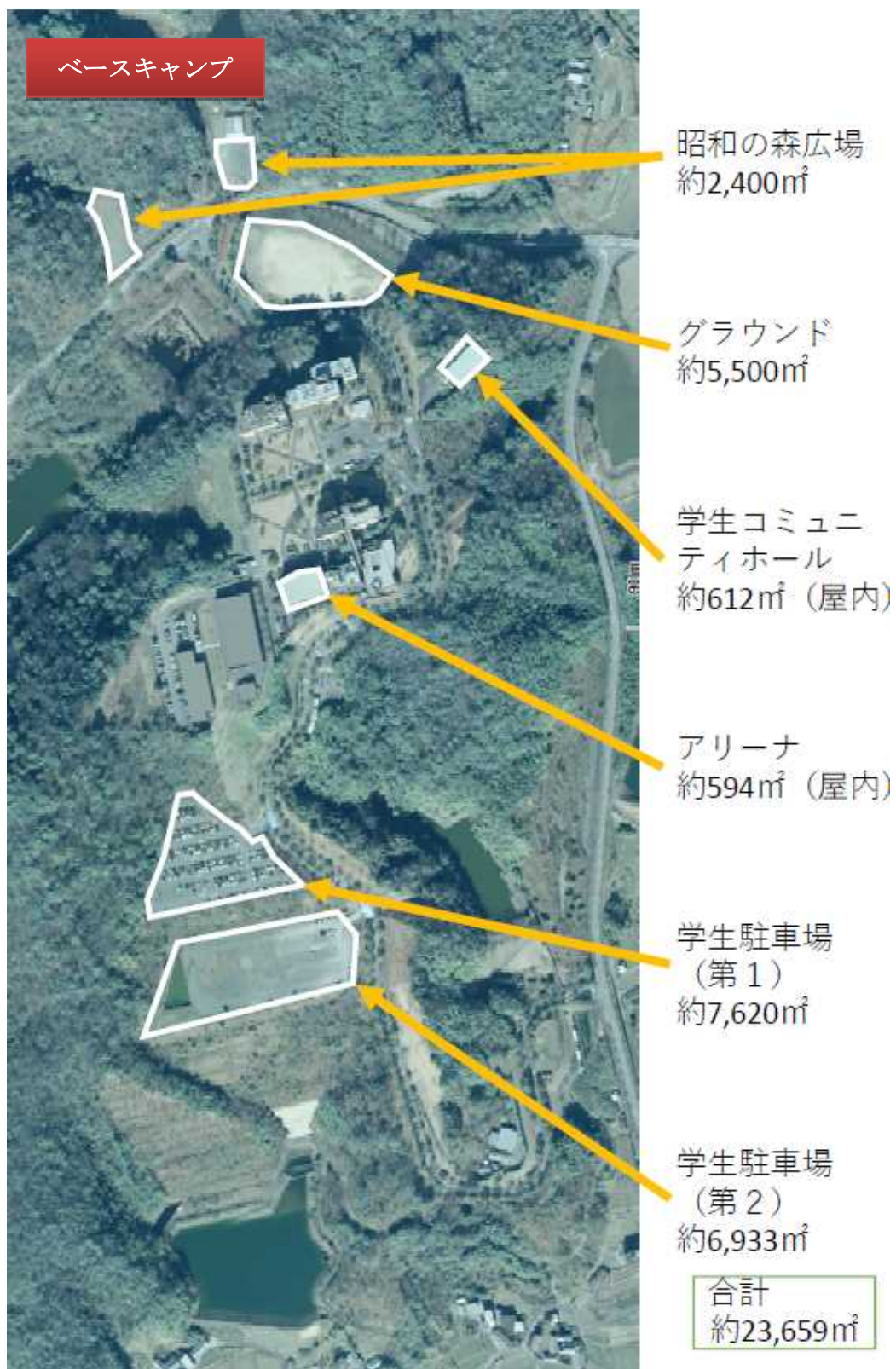
※ 用途が定められていない空地は、必要に応じて駐車・駐機スペース等に活用する。

・和歌山大学 [和歌山市栄谷 9 3 0 番地 : 38,000㎡]



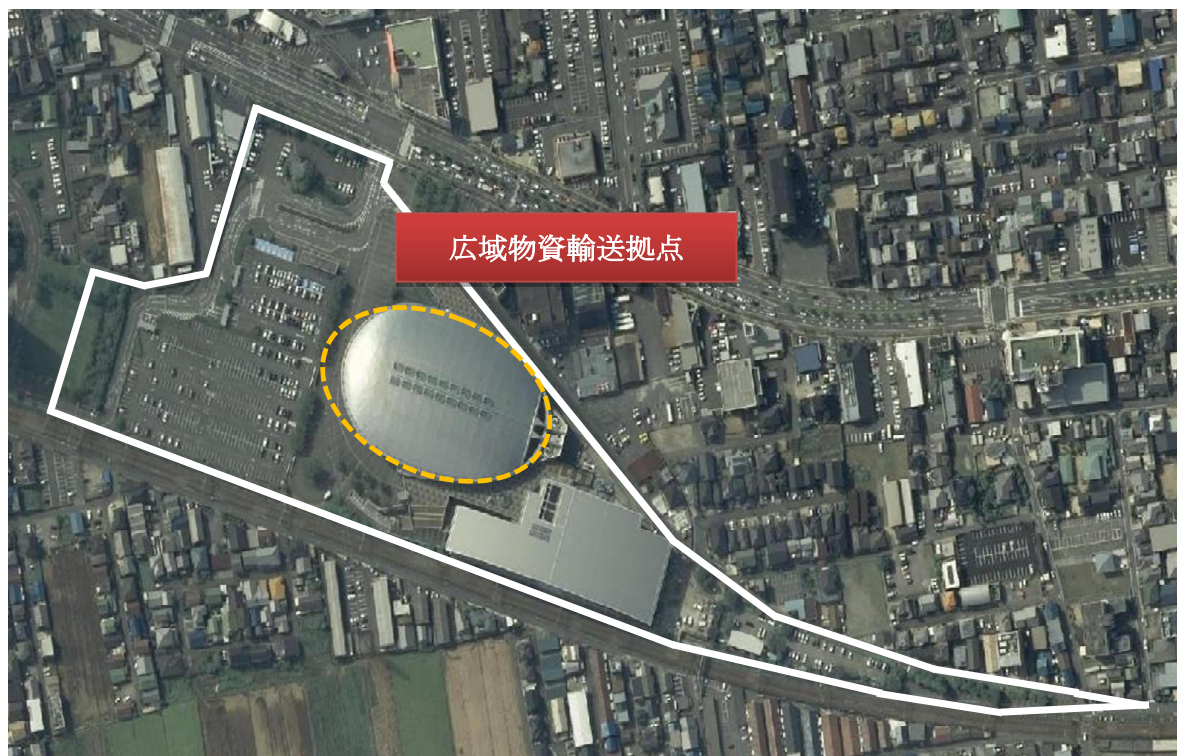
※上図の土地、施設において、救助活動拠点（ベースキャンプ）に活用する。

・近畿大学生物理工学部 [紀の川市西三谷 9 3 0 番地 : 23,659 m²]



※上図の土地、施設において、救助活動拠点（ベースキャンプ）に活用する。

・和歌山ビッグホエール [和歌山市手平二丁目1番地の1 : 52,214㎡]



■ 第2 広域防災拠点

- ・ 旧南紀白浜空港跡地 [西牟婁郡白浜町2926番地：200,000㎡]

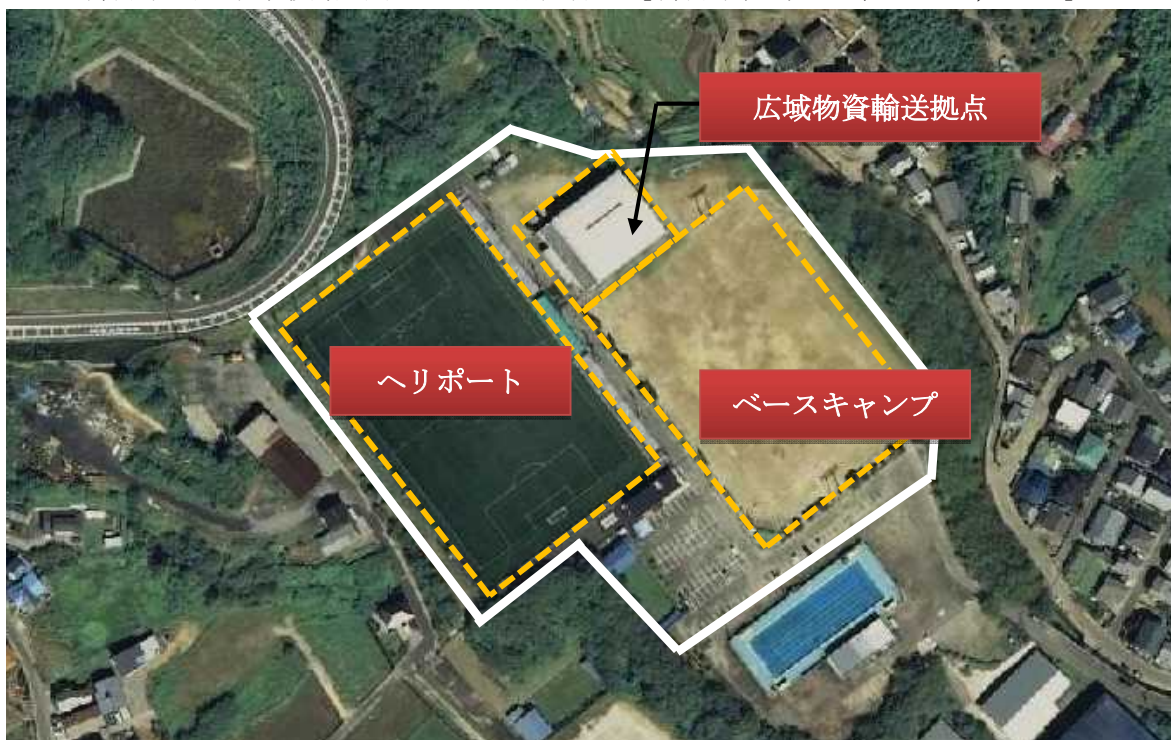


- ・ 田辺スポーツパーク (南紀田辺スポーツセンター)
[田辺市上の山一丁目23番1-1外：308,000㎡]



■ 第3 広域防災拠点

- ・ 新宮市民運動競技場 (新宮市立佐野体育館) [新宮市佐野1501番地 : 51,000㎡]



- ・ 串本町総合運動公園 (多目的グラウンド)
[串本町サンゴ台1105番地 : 16,016㎡]



- ・ 三重県東紀州防災拠点（紀南拠点） [三重県熊野市久生屋町1330-2：12,280㎡]

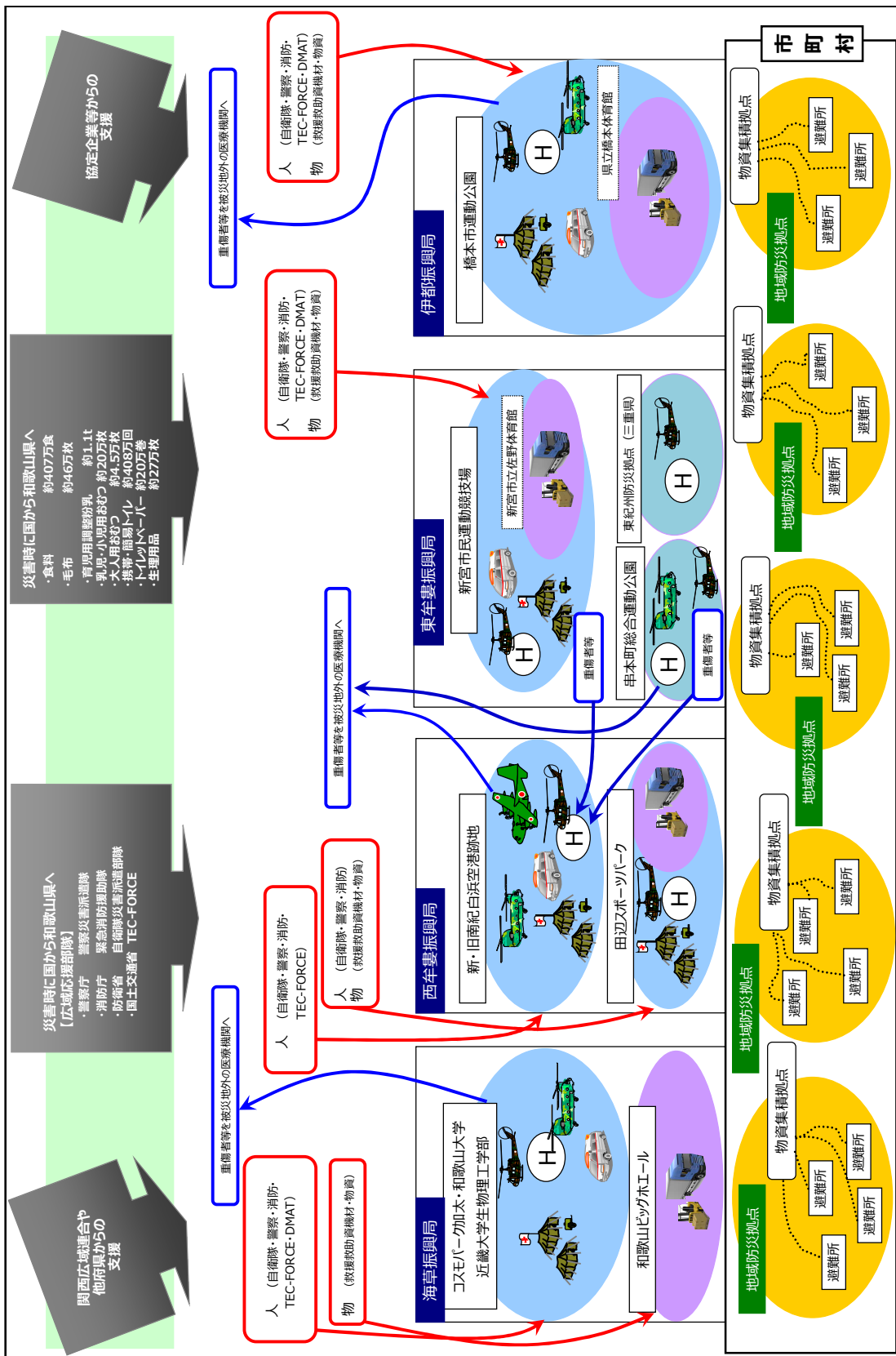


■ 第4 広域防災拠点

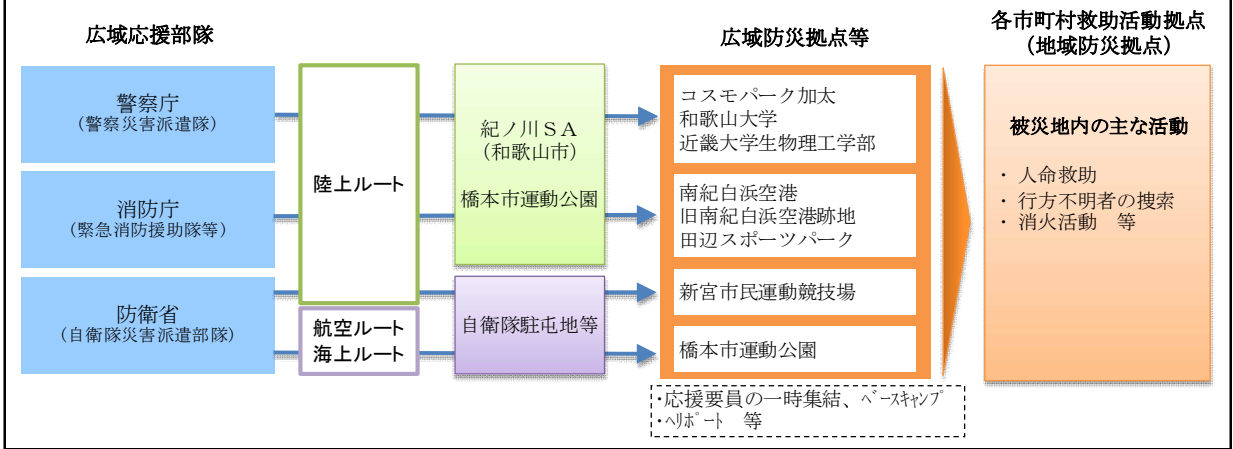
- ・ 橋本市運動公園（県立橋本体育館） [橋本市北馬場455番地：283,000㎡]



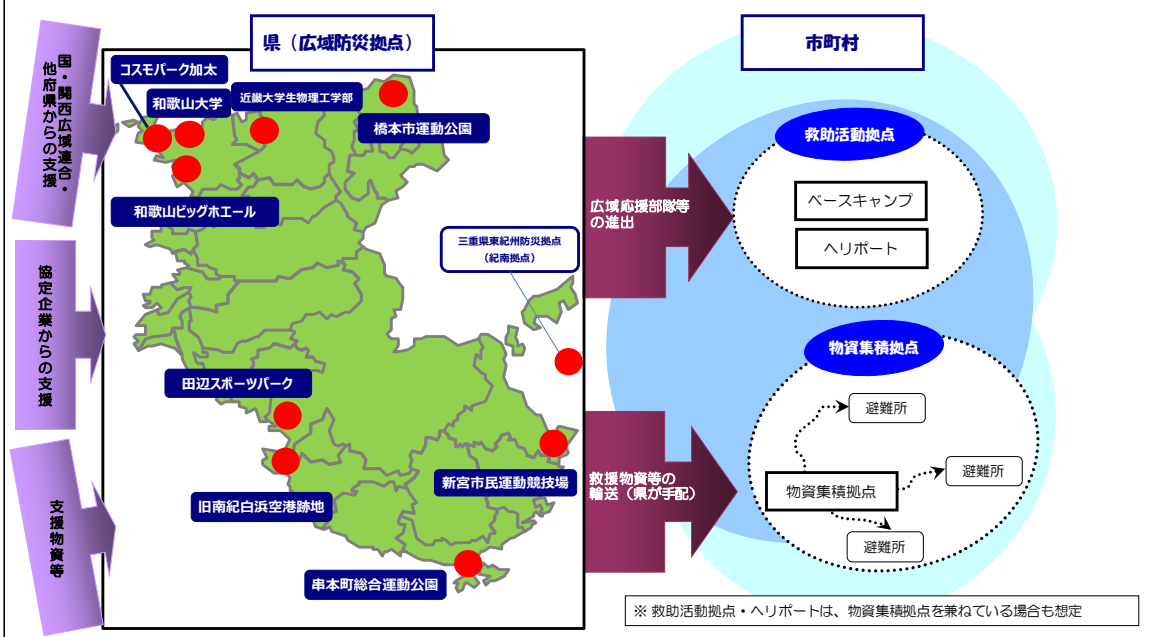
(2) 広域防災拠点における基本体系及び県内への進出の流れ



■ 救助・救出、消火活動等に係る広域応援部隊の県内への進出の流れ



■ 広域防災拠点と市町村の連携



2.2 広域防災拠点の開設

(1) 施設の被害状況調査

災対本部設置基準に該当する地震等が発生した場合、広域防災拠点の所在地を管轄する県災対支部は、直ちに広域防災拠点等の施設管理者に対し解錠を依頼し、施設の被害状況、使用の可否等について調査を行うとともに、調査結果について、県災対本部に口頭若しくは文書により報告するものとする。

(2) 広域防災拠点の開設決定

広域防災拠点の開設は、県災対本部長が決定し、各県災対支部に伝達する。

県災対支部は、広域防災拠点の施設管理者等に対して、施設内における立ち入り禁止区域の設定等を依頼する。

2.3 広域防災拠点の運営

(1) 広域防災拠点の運営について

当該広域防災拠点の運営主体は、その地域を管轄する県災対支部とする。また県災対本部は、広域防災拠点の運営に当たり、次の要員及び必要な資機材等を確保する。

ア 運営要員

広域防災拠点の運営要員については、下表の広域防災拠点要員が担当する。

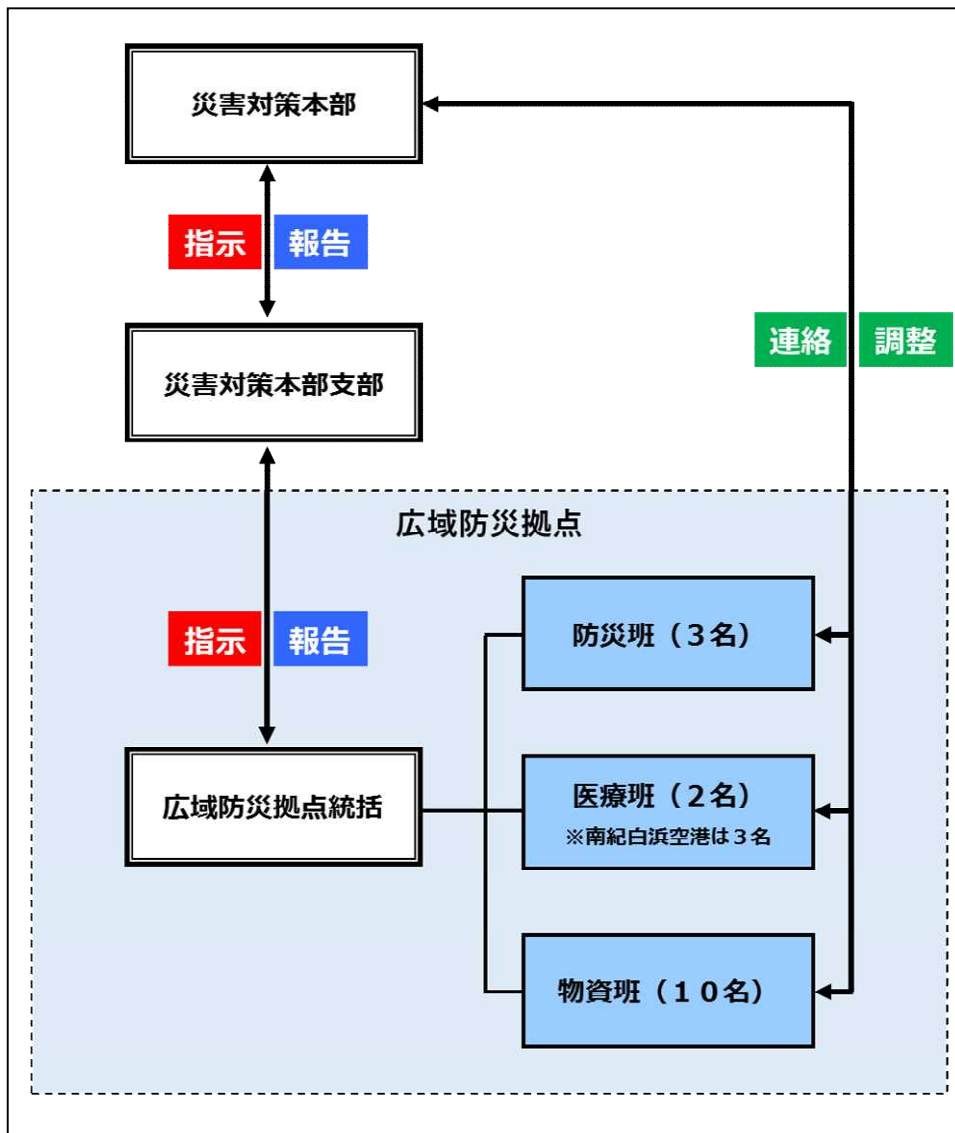
なお、必要に応じて、県災対本部及び各県災対支部からの応援要員を派遣するものとする。

また、広域防災拠点における応援要員を確保するため、協定企業等及びボランティアの受入方法等について検討するものとする。

運営要員	業務概要	県人員（名）
統括者	当該広域防災拠点の運営業務の統括	1
防災担当	拠点の総合統制（防災班）	3
医療担当	災害医療活動支援（医療班）	2 (白浜空港は3)
物資担当	救援物資等支援（物資班）	10

※ 上記人員は1班あたりの必要人数であり、運営にあたっては3班を編制する。

※ 災害発生直後は3班全員で対応し、運営体制が整い次第、2交替あるいは3交替に移行する。



イ 必要な資機材等

- ・ 県災対本部等との連絡調整を行うための通信機器（別表 2-1）
 - ・ 医療器具等資機材及びその他活動用物品（別表 2-1）
 - ・ 救援救助資機材、物資等の集積・仕分けに必要な資機材（別表 2-2）
- ※ 協定企業から調達

(2) 広域防災拠点の運營業務の統括

広域防災拠点の統括者は、当該県災対支部の地域振興部副部長相当とし、拠点の総合統制、災害医療活動支援及び救援物資支援業務等、当該広域防災拠点の運営及び総合統制を指揮するとともに、各班業務において人員が不足する場合には、各班間の人員調整又は県災対支部への応援要請を行う。また、必要に応じて、県災対支

部に活動状況の報告等を行う。

なお、統括者が常駐しない広域防災拠点では防災班長が、防災班長が常駐しない広域防災拠点では医療班長が、人員体制に関わる事項を除き、統括者の権限を代行するものとする。

3 救助・救急、消火活動等に係る計画

3.1 趣旨

- (1) 南海トラフ地震による甚大な被害に対しては、人命救助のために重要な72時間を考慮しつつ、県内で動員する警察・消防機関の域内部隊に加え、全国から最大勢力の「警察災害派遣隊」、「緊急消防援助隊」、「自衛隊の災害派遣部隊」及び「国土交通省 TEC-FORCE」(以下「広域応援部隊」という。)が県内に投入され、救助・救急、消火活動のほか、医療活動、交通規制、避難者生活支援等、県民の生命に直結する多岐にわたる災害応急対策活動が展開される。
- (2) このため、県災対本部は、発災後、速やかに広域防災拠点等の活動拠点を開設し、広域応援部隊を受け入れ、広域応援部隊と連携した応急対策活動を実施するとともに、広域防災拠点においては、広域応援部隊に対する活動支援を行う。

3.2 広域応援部隊の進出

(1) 被害情報等に関する情報提供

県災対本部は、国の現地本部等に対し、広域応援部隊の進出及び活動に必要な以下の情報提供を行う。

- ・ 県内の被害状況
- ・ 広域防災拠点(救助活動拠点)、航空搬送拠点等の開設状況
- ・ 緊急輸送ルート確保状況 等

(2) 陸路での到達が難航すると見込まれる地域へのアクセス

下表の地域については、南海トラフ地震が発生した場合、発災後しばらくの間は、津波浸水や土砂災害により陸路による到達が難航する可能性があるため、空路によるアクセスを検討する。

町	アクセス地点	面積	周辺の救助活動拠点
串本町	串本町総合運動公園 (串本町サンゴ台1105)	120m×80m	旧南紀白浜空港跡地 新宮市民運動競技場
	望楼の芝 (串本町潮岬2865-1 外)	340m×140m	
	串本町上野山防災広場 (串本町上野山291-1)	80m×80m	
古座川町	蔵土多目的広場 (古座川町蔵土62)	245m×110m	旧南紀白浜空港跡地 新宮市民運動競技場

町	アクセス地点	面積	周辺の救助活動拠点
太地町	太地町町民グラウンド (太地町太地1770-51)	80m×80m	旧南紀白浜空港跡地 新宮市民運動競技場
那智勝浦町	勝浦小学校 (那智勝浦町勝浦816)	65m×62m	旧南紀白浜空港跡地 新宮市民運動競技場

※ 太地町については、国の具体計画において、甚大な被害を受けることが想定される沿岸部ルート以外に適切な代替ルートがないため、陸路到達難航地域に位置付けられている。一方、串本町、古座川町、那智勝浦町については、国の具体計画において、沿岸部ルートの代替ルートとして、内陸部からのアクセスルートが設定されていることから、陸路による到達は可能とされているが、代替ルートは山間部であり、土砂崩落等により道路啓開が難航することも予想されるため、本県が独自に陸路到達難航地域として想定するものである。

3.3 航空機等を利用した救助・救急、消火活動等

(1) 航空機用救助活動拠点

航空機（固定翼機及びヘリコプター）を利用した救助・救急、消火活動を始めとする災害応急対策活動において、南紀白浜空港及び広域防災拠点を航空機用救助活動拠点として活用する。

なお、橋本市運動公園は、各航空機用救助活動拠点からの医療搬送患者受入等の後方支援として活用する。

【航空機を活用した災害応急対策活動における航空機用救助活動拠点の使用イメージ】

航空機用 救助活動拠点	対象エリア								用途
	和歌山	海草	那賀	伊都	有田	日高	西牟婁	東牟婁	
コスモパーク加太	●	○	○	○	○	○	○	○	空からの救出救助・消火活動等
南紀白浜空港	○	○	○	○	○	○	●	○	航空機の駐機・給油等
旧南紀白浜空港跡地						○	●	○	空からの救出救助・消火活動等
新宮市民運動競技場								●	空からの救出救助・消火活動等

※ ●は所在地を示す。

(2) ヘリポートの開設等

県災対支部及び市町村災対本部は、応援要員による救助活動や重傷者の広域医療搬送活動等に即応できるよう、広域防災拠点のヘリポート及び必要に応じて地域防災計画等で予め定めている臨時ヘリポートの開設を行う。（別表3-1）

(3) 航空機運用の考え方

県災対本部は、航空機を最も有効かつ適切に活用するため、以下に掲げる運用その他各種活動支援のための航空機運用に関し、国の現地本部等と連携して必要な調整を行う。

- ・ 被害状況が確認されていない地域（情報空白域）に対する情報収集
- ・ 陸路到達難航地域等での空からの救出救助、消火活動のための航空機の配分
- ・ 人命救助のための部隊の輸送
- ・ 広域医療搬送のための航空機の運用

(4) 広域応援部隊用ヘリコプター等の燃料の確保

県災対本部は、災害応急対策活動を行う警察災害派遣隊及び緊急消防援助隊ヘリコプターに必要な航空燃料を確保するものとし、航空燃料が不足する場合には、県災対本部は、国の緊対本部等に調達を要請する。

3.4 広域応援部隊に対する活動支援

広域防災拠点要員（防災班）は、広域応援部隊に対する活動支援のため、広域防災拠点の総合統制に係る以下の業務を実施する。

(1) 連絡調整の実施

防災行政無線（移動系）により、県災対本部、県災対支部及び防災関係機関等と連絡調整を実施する。

また、移動県庁設備を使用し、広域防災拠点の運営状況を記録するとともに、被害の状況や市町村災対本部からの要請事項、県災対本部及び防災関係機関の状況を把握する。

※ 通信が確保できない場合は、県災対本部に連絡の上、通信事業者による対応を検討する。

(2) 広域応援部隊への広域防災拠点での指示等

広域防災拠点に進出してきた広域応援部隊に対して、広域防災拠点の活用範囲等を指示すると共に、必要に応じて、市町村救助活動拠点等への誘導を行う。

また、必要に応じて県災対本部と連携し、活動区域における応援部隊の宿泊施設やヘリポート及び活動車両の駐車スペース等を調整して、広域応援部隊に連絡する。

(3) 広域応援部隊への情報提供

広域応援部隊に次の事項を情報提供する。

- ・ 管内の被害状況

- ・ 県災対本部・県災対支部への連絡方法、連絡先一覧
- ・ 既に指定している広域防災拠点及び活動拠点
- ・ 県災対本部又は該当市町村災対本部からの応援要請事項
- ・ 広域防災拠点及び市町村救助活動拠点までの緊急輸送道路図
- ・ その他必要な事項

(4) 広域応援部隊用地図等の配布

防災情報システムなどを用いた県災対本部との連携により、活動地域に関する地図等を必要に応じて広域応援部隊に配布する。

地図等に盛り込むべき主な内容は、以下のとおりである。

- ・ 応援要請に係る部隊の活動区域
- ・ 災害拠点病院、災害支援病院等の位置（別表4-1）
- ・ 臨時ヘリポートの位置（別表3-1）
- ・ その他応援部隊が求める事項

(5) 広域応援部隊の活動状況の報告

広域応援部隊からの報告を受けた場合、口頭若しくは報告書により、広域応援部隊の活動状況を、県災対支部を通じ県災対本部に報告する。

3.5 被災市町村における救助活動拠点の開設

(1) 市町村救助活動拠点の確保

ア 市町村救助活動拠点の選定

- ・ 県災対支部は、市町村災対本部と連携し、広域防災拠点から活動区域への緊急輸送道路等を考慮して、被害が甚大な市町村における広域応援部隊の救助活動拠点（以下「市町村救助活動拠点」という。）を選定する。（別表3-2）
- ・ 選定に当たっては、市町村災対本部から当該活動拠点の使用可否の報告を得るものとする。

イ 市町村救助活動拠点の開設

- ・ 市町村救助活動拠点の開設は、市町村災対本部が行う。
- ・ 市町村災対本部は、市町村救助活動拠点の施設管理者に対して、広域応援部隊が活動拠点を開設するための施設の開錠、施設内における立ち入り禁止区域の設定等を依頼する。

(2) 応援部隊の活動状況の報告

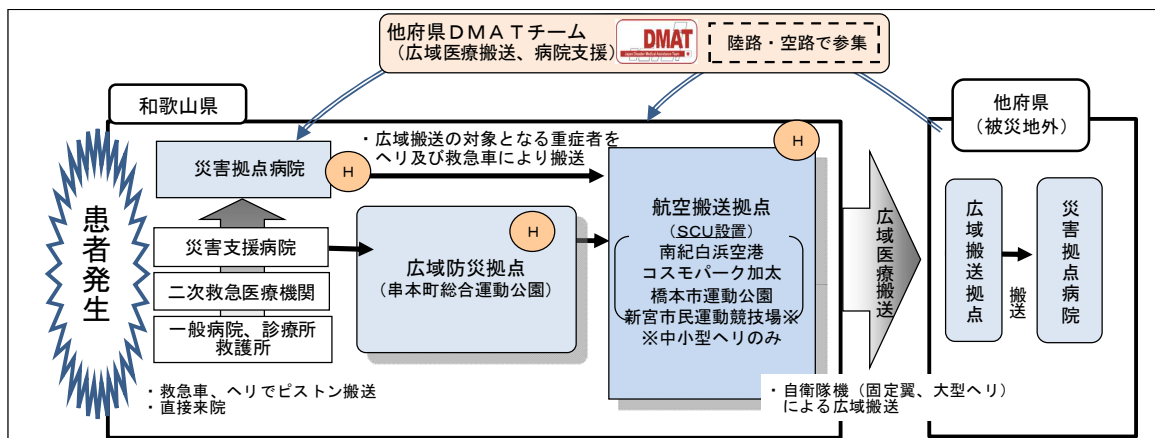
- ・ 市町村災対本部は、広域応援部隊からの報告を受け、口頭若しくは報告書により、広域応援部隊の活動状況を、県災対支部に報告する。
- ・ 県災対支部は、広域応援部隊の活動状況を集約し、口頭若しくは報告書により、県災対本部に報告する。

4 災害医療活動に係る計画

4.1 趣旨

- (1) 南海トラフ地震発生時には、多数の負傷者が発生し、また医療機関自体も被害を受け、県内の医療機関だけでは重傷者の受入・治療に十分対応できないことが想定されることから、全国から災害派遣医療チーム（DMAT: Disaster Medical Assistance Team）をはじめとする医療チーム（以下「DMAT等」という。）の派遣による応援が行われる。
- (2) このため、県災対本部は、本県に派遣されたDMAT等の活動調整（ロジスティックチーム等の活動調整を含む。）などを含め、県内における医療機関への支援を行い、容態安定化措置など救命に必要な最低限の対応が可能な医療体制を確保する。あわせて、被災地内の地域医療搬送を実施するとともに、国の現対本部等防災関係機関と連携して、県内での対応が困難な重症患者の非被災都道府県への広域医療搬送に必要な体制を構築する。

【医療搬送の流れ】



4.2 主な関係機関の役割

国、都道府県等の主な関係機関の役割は、下表のとおりである。

機 関	役 割
国	<ul style="list-style-type: none"> ・ 広域医療搬送に従事するDMAT等の派遣 ・ 被災地内広域搬送拠点から被災地外までの広域医療搬送用航空機の確保、運航 ・ 他都道府県の被災地外航空搬送拠点、患者受入医療施設及び都道府県内搬送手段の確保の要請

機 関	役 割
本県	<ul style="list-style-type: none"> ・航空搬送拠点の確保、SCUの設置及び運営 ・DMAT等の指揮（活動場所や業務等の必要な任務付与） ・安定化処置など最低限の医療体制確保のために必要なDMAT等の人材、物資・燃料の供給 ・地域医療搬送のための搬送手段の確保、調整
他都道府県	<ul style="list-style-type: none"> ・管内DMATの派遣 ・被災地外航空搬送拠点の確保、SCUの設置 ・被災地からの重症患者の受入 ・被災地外航空搬送拠点から広域後方医療施設への地域医療搬送
DMAT等	<ul style="list-style-type: none"> ・災害拠点病院等における医療活動支援 ・地域医療搬送 ・現場活動 ・SCU活動 ・航空機内の医療活動（広域医療搬送）

4.3 発災直後のDMAT派遣

(1) DMATの派遣要請

DMATの派遣については、発災後、国の緊対本部の設置が決定された段階で、直ちに都道府県及び大学病院に対し、それぞれ厚生労働省DMAT事務局及び文部科学省により要請が行われる。なお、本要請に基づく派遣は、本県が要請を行ったものとみなされる。

(2) DMATの参集拠点候補地

DMATは、被災地における機動的な移動のため、車両による陸路参集を原則とするが、北海道、東北地方などの遠隔地に所在するDMATの参集については、原則として空路参集となる。なお、本県に対するDMATに係る参集拠点は、以下のとおりである。

参集方法	参集拠点候補地	備考
陸路	紀ノ川SA	阪和自動車道下り線
空路	南紀白浜空港	

4.4 重症患者の医療搬送（広域医療搬送・地域医療搬送）

(1) 広域医療搬送・地域医療搬送の定義

- ・ 広域医療搬送は、国が自衛隊等の航空機を用いて対象患者を被災地内の航空搬送拠点から被災地外の航空搬送拠点まで医療搬送を行うことをいう。
- ・ 地域医療搬送は、被災地内外を問わず、都道府県、市町村及び病院が、各防災関係機関の協力を得て、ヘリコプター、救急車等により患者を搬送する医療搬送（県境を越えるものを含む。）であって広域医療搬送以外のものをいう。

(2) 患者搬送の考え方

- ・ 膨大な搬送ニーズが発生することに鑑み、県災対本部は、国等と相互に連携して、広域医療搬送・地域医療搬送を適切に組み合わせて行う。
- ・ 搬送先については、より迅速かつ効率的な搬送が実施されるよう、できるだけ近傍の地域に搬送することとし、原則、県内、近畿圏内、隣接地方圏、全国の順に搬送先を検討する。
- ・ 搬送手段については、防災関係機関の保有する航空機（消防防災ヘリ、海上保安庁や自衛隊の航空機等）、ドクターヘリ、救急車などの車両を可能な範囲内で最大限活用する。

4.5 災害医療活動に使用する拠点

(1) 航空搬送拠点

場 所	所在地	備 考
南紀白浜空港	西牟婁郡白浜町地内	S C Uを設置
コスモパーク加太 (県消防学校)	和歌山市加太 2362 番地の 18 外	S C Uを設置
橋本市運動公園 (県立橋本体育館)	橋本市北馬場 455 番地	S C Uを設置
新宮市民運動競技場	新宮市佐野 1501 番地	S C Uを設置 (中・小型ヘリコプターによる搬送のみ実施可能)

(2) 航空搬送拠点に準ずる医療搬送拠点

場 所	所在地	備 考
串本町総合運動公園 (多目的グラウンド)	串本町サンゴ台 1105 番地	大型ヘリコプターが離着陸可能
旧南紀白浜空港跡地	西牟婁郡白浜町 2926 番地	旧空港は南紀白浜空港が使用できない場合に活用

4.6 広域医療搬送の実施

(1) 対象患者

広域医療搬送は、以下に示す重症患者で、原則として被災地外の医療施設に搬送する時間を考慮しても生命の危険が少ない傷病者を対象として行う。

- ・ 集中治療管理が必要な病態、手術など侵襲的な処置が必要な内因性病態
- ・ 頭、胸、腹部等に中等度の外傷がある患者
- ・ 身体の一部が家屋に挟まれた等の既往がある患者（クラッシュ症候群）
- ・ 全身に中等度以上の熱傷がある患者

(2) 広域医療搬送の実施

ア 県内医療機関の被災状況の把握

県災対本部は、災害発生後、広域災害・救急医療情報システム（EMIS：Emergency Medical Information System）等を活用し、県内医療機関の被災・応需状況などの災害医療に必要な情報を収集する。

イ 国との協議

アにより収集した情報等により、他都道府県のDMAT等の派遣及び広域医療搬送の実施について、国と必要な協議を行う。

ウ 広域医療搬送の実施手順

- ・ 県災対本部は、各航空搬送拠点及び航空搬送拠点に準ずる医療搬送拠点（以下「航空搬送拠点等」という。）へ広域防災拠点要員を派遣し、広域医療搬送に必要な資機材を設置するとともに、国等の要請を受け派遣されたDMAT等を受け入れる。
- ・ 南紀白浜空港、コスモパーク加太、新宮市民運動競技場、橋本市運動公園においては、医療搬送対象患者を一時収容するためのSCUを設置し、運営する。
- ・ 災害拠点病院、災害支援病院等（以下「災害拠点病院等」という。）（別表4-1）は、自院で治療が困難となった対象患者に対し、広域医療搬送のための処置を行うとともに、県災対本部等関係機関に対し搬送の要請を行う。
- ・ 県災対本部は災害拠点病院等からの搬送要請を受け、市町村災対本部及び自衛隊、緊急消防援助隊等の関係機関と連携し、対象患者をヘリコプターや車両により航空搬送拠点等まで域内搬送する。
- ・ ただし、状況によっては、航空搬送拠点等に搬送せず、被災地外の災害拠点病院等へ直接搬送する。
- ・ DMAT等は、航空搬送拠点等において、対象患者の容態安定化措置を実施する。
- ・ 自衛隊等は、航空搬送拠点等から被災地外航空搬送拠点まで、固定翼機又はヘリコプターにより、広域搬送対象患者を搬送する。
（※自衛隊の固定翼輸送機は1機で最大8名、大型ヘリコプターは1機で4名の重症患者を搬送可能である。なお、医療機器等の多少によっては、最大24名の搬送が可能となる場合もある。）
- ・ 被災地外の他都道府県は、国の要請を受け患者受入医療機関を確保し、被災地外航空搬送拠点から受入先の災害拠点病院等まで、救急車等により、対象患者を搬送する。

4.7 航空搬送拠点等の運営

(1) 航空搬送拠点の運営

ア 南紀白浜空港

県内唯一の空港であり、固定翼機が離発着可能なことから広域医療搬送の中心的な役割を担う。多数の対象患者に対応するため空港内消防車庫にSCUを設置する。

① SCUの運営に係る活動要員と主な業務内容

活動要員	主な業務内容
広域防災拠点要員 (医療班)	<ul style="list-style-type: none"> SCUの設置 各都道府県から派遣されるDMAT等の受付 SCUを運営するDMAT等との連携 県災対本部や自衛隊等と広域医療搬送に必要な連絡調整
DMAT等	<ul style="list-style-type: none"> 災害拠点病院等からの患者の搬送 SCUでの治療(容態安定化措置等) 被災地外航空搬送拠点への搬送

② 必要となる資機材等

- 広域防災拠点要員(医療班)は、南紀白浜空港の備蓄倉庫、防災航空センター及び白浜はまゆう病院に保管している医療器具等の資機材を設置する。
- その他の医療機器や消耗医薬品等の医療資機材については、県災対本部への要請により調達する。

イ コスモパーク加太(和歌山県消防学校)

ヘリコプターを活用して対象患者の広域医療搬送等を行う。SCUは消防学校内に設置するものとする。

なお、各災害拠点病院等のヘリポートから直接県外へ搬送可能な場合はそちらを優先する。

① 必要となる人員と主な業務内容

活動要員	主な業務内容
広域防災拠点要員 (医療班)	<ul style="list-style-type: none"> SCUの設置 各都道府県から派遣されるDMAT等の受付 SCUを運営するDMAT等との連携 県災対本部や自衛隊等と広域医療搬送等に必要な連絡調整
DMAT等	<ul style="list-style-type: none"> 災害拠点病院等からの患者の搬送 SCUでの治療(容態安定化措置等) 被災地外航空搬送拠点への搬送

② 必要となる資機材等

- ・ 広域防災拠点要員（医療班）は、コスモパーク加太広域防災拠点用倉庫に保管している資機材を設置する。
- ・ その他の医療機器や消耗医薬品等の医療資機材については、県災対本部への要請により調達する。

ウ 橋本市運動公園

ヘリコプターを活用して対象患者の広域医療搬送等を行う。SCUは県立橋本体育館内に設置するものとする。

なお、各災害拠点病院等のヘリポートから直接県外へ搬送可能な場合はそちらを優先する。

① 必要となる人員と主な業務内容

活動要員	主な業務内容
広域防災拠点要員 （医療班）	<ul style="list-style-type: none"> ・ SCUの設置 ・ 各都道府県から派遣されるDMAT等の受付 ・ SCUを運営するDMAT等との連携 ・ 県災対本部や自衛隊等と広域医療搬送等に必要となる連絡調整
DMAT等	<ul style="list-style-type: none"> ・ 災害拠点病院等からの患者の搬送 ・ SCUでの治療（容態安定化措置等） ・ 被災地外航空搬送拠点への搬送

② 必要となる資機材等

- ・ 広域防災拠点要員（医療班）は、県立橋本体育館2階駐輪場に保管している資機材を設置する。
- ・ その他の医療機器や消耗医薬品等の医療資機材については、県災対本部への要請により調達する。

エ 新宮市民運動競技場

大型ヘリコプターの離発着はできないため、中・小型ヘリコプターを活用して対象患者の搬送を行うものとする。SCUはベースキャンプ用地に展開したエアテント内に設置する。

なお、各災害拠点病院等のヘリポートから直接県外へ搬送可能な場合はそちらを優先する。

① 必要となる人員及び主な業務内容

活動要員	主な業務内容
広域防災拠点要員 (医療班)	<ul style="list-style-type: none"> ・ S C U の設置 ・ 各都道府県から派遣される D M A T 等の受付 ・ D M A T 等との連携 ・ 県災対本部や自衛隊等と広域医療搬送に必要な連絡調整
D M A T 等	<ul style="list-style-type: none"> ・ 災害拠点病院等からの患者の搬送 ・ S C U での治療 (容態安定化措置等) ・ 県内航空搬送拠点への搬送

② 必要となる資機材等

- ・ 広域防災拠点要員 (医療班) は、新宮市民運動競技場広域防災拠点用倉庫に保管している資機材を設置する。
- ・ 医療機器や消耗医薬品等の医療資機材については、県災対本部への要請により調達する。

(2) 航空搬送拠点に準ずる医療搬送拠点の運営

国の具体計画で航空搬送拠点に指定されている南紀白浜空港、コスモパーク加太、橋本市運動公園、新宮市民運動競技場を中心に広域医療搬送を実施するが、多数の重傷者に対応するため、ヘリコプターの離発着が可能な航空搬送拠点に準ずる医療搬送拠点も活用し災害医療活動を実施する。

ア 串本町総合運動公園 (多目的グラウンド)

大型ヘリコプターを活用して、くしもと町立病院と連携により対象患者の地域医療搬送等を行うものとする。

なお、各災害拠点病院等のヘリポートから直接、南紀白浜空港をはじめとした県内搬送拠点へ搬送可能な場合はそちらを優先する。

① 必要となる人員及び主な業務内容

活動要員	主な業務内容
広域防災拠点要員 (医療班)	<ul style="list-style-type: none"> ・ 患者一時待機用の簡易ベッドの設置 ・ 各都道府県から派遣される D M A T 等の受付 ・ D M A T 等との連携 ・ 県災対本部や自衛隊等と地域医療搬送に必要な連絡調整
D M A T 等	<ul style="list-style-type: none"> ・ くしもと町立病院等からの患者の搬送 ・ 県内及び被災地外航空搬送拠点への搬送

② 必要となる資機材等

- ・ 串本町総合運動公園内にテントを設置し、医療搬送指揮所を設置する。
- ・ 広域防災拠点要員（医療班）は、医療搬送指揮所の運営に必要な資機材を設置する。
- ・ 医療機器や消耗医薬品等の医療資機材については、県災対本部への要請により調達する。

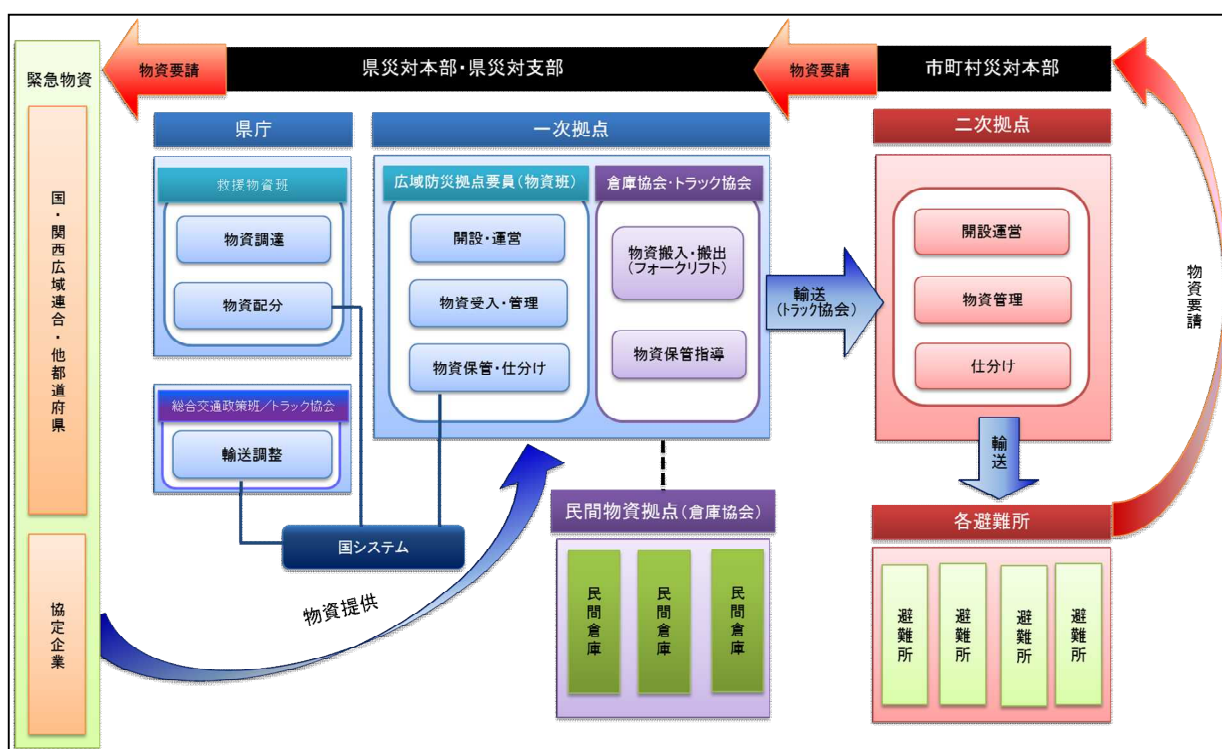
イ 旧南紀白浜空港跡地

旧南紀白浜空港跡地については、南紀白浜空港が震災等により使用困難となった場合に活用し、広域医療搬送等を実施する。

5 救援物資等供給に係る計画

5.1 趣旨

- (1) 南海トラフ地震発生時には、県、市町村、及び家庭等で備蓄している物資が数日で枯渇することが想定される。
- (2) このため、県災対本部は、広域物資輸送拠点等の開設を行い、国、協定企業等から緊急に必要な物資（以下「緊急物資」という。）を調達し、迅速に被災市町村に供給するものとする。



5.2 物資供給における情報伝達等

迅速かつ効率的な物資供給の実現に向けて国の緊対本部、県災対本部、市町村災対本部、公益社団法人和歌山県トラック協会（以下「県トラック協会」という。）及び一般社団法人和歌山県倉庫協会（以下「県倉庫協会」という。）の間で物資供給に係る情報を一体的に管理・情報共有を行うため、内閣府が開発・運用している「物資調達・輸送調整等支援システム」（以下「国物資システム」という。）を使用して情報伝達等を行うものとする。

なお、県災対本部においては、県災対本部総合統制室救援物資班（以下「救援物資班」という。）と広域防災拠点との間においても、国物資システムを活用する。

5.3 物資調達の考え方

(1) 備蓄物資

- ・ 市町村及び県は、平常時より物資や救援資機材等を備蓄するよう住民に対し啓発を行い、発災後3日目までは、住民、市町村及び県の備蓄物資で対応するものとする。
- ・ 市町村災対本部は、物資が不足している住民に対して、備蓄物資を提供する。
- ・ 救援物資班は、物資が不足している市町村に対して、備蓄物資を提供することとし、流通備蓄については、協定企業に供給を要請する。

(2) 飲料水の調達

- ・ 飲料水については、県内水道事業者による給水車両や緊急貯水槽、仮設給水栓等を用いた応急給水により対応することとし、県災対本部は、県外からの応援が必要と認められる場合には、厚生労働省に対し応援要請を行う。なお、発災から3日間は、県民、市町村及び県の備蓄を含めて対応することを想定する。
- ・ 孤立集落など陸路による輸送が困難な地域への応急給水について、被災水道事業者及び応援水道事業者が自ら輸送手段を確保できない場合には、県災対本部は、国の現地本部等に対して輸送手段の確保を要請する。

飲料水の必要量						
1日目	2日目	3日目	4日目	5日目	6日目	7日目
2,550 m ³	2,640 m ³	2,520 m ³	2,130 m ³	2,070 m ³	2,010 m ³	1,920 m ³

※ 「南海トラフ地震における具体的な応急対策活動に関する計画」における県内の想定必要量

(3) 国によるプッシュ型支援

- ・ 国の具体計画が発動された場合、避難所避難者への支援を中心に必要不可欠と見込まれる物資のうち、発災後4日目から7日目までの必要数量については、下表のとおり国から県災対本部の要請に基づかないプッシュ型支援により供給が行われるため、救援物資班は、プッシュ型支援に係る必要品目及び数量について、国の緊対本部と調整を行う。
- ・ 救援物資班は、県災対支部を通じ、できる限り早期に市町村における具体的な物資の必要量を把握し、必要に応じて要請するプル型支援に切り替えるものとする。

< 発災後 4 日目から 7 日目までの必要数量 >

食料の必要量			
4 日目	5 日目	6 日目	7 日目
1,365 千食	1,370 千食	1,375 千食	1,380 千食

品目	毛布	乳児用粉ミルク又は乳児用液体ミルク	乳児・小児用おむつ	大人用おむつ	携帯トイレ 簡易トイレ
必要量	458,956 枚	1,830kg	324,018 枚	73,200 枚	6,604,919 回
品目	トイレット ペーパー	生理用品			
必要量	329,400 巻	432,823 枚			

※ 「南海トラフ地震における具体的な応急対策活動に関する計画」における県内の想定必要量

< 必要量の算出式 >

項目	前提とする被害量	算出式
食料	避難所避難者数 避難所外避難者数	$(\text{避難所避難者数}_{※1} + \text{避難所外避難者数}_{※2}) \times 3$ 食
毛布	避難所避難者数	避難所避難者数 \times 一人当たり必要枚数 2 枚 －被災地方公共団体備蓄量
乳児用粉ミルク又は乳児用液体ミルク	避難所避難者数 避難所外避難者数	$(\text{避難所避難者数} + \text{避難所外避難者数}) \times 0$ 歳人口 比率 $_{※3} \times$ 一人 1 日当たり必要量 $_{※4} \times 4$ 日間
乳児・小児用おむつ	避難所避難者数 避難所外避難者数	$(\text{避難所避難者数} + \text{避難所外避難者数}) \times 0 \sim 2$ 歳 人口比率 $_{※3} \times$ 一人 1 日当たり必要量 8 枚 $\times 4$ 日間
大人用おむつ	避難所避難者数 避難所外避難者数	$(\text{避難所避難者数} + \text{避難所外避難者数}) \times$ 必要者割合 $0.005_{※5} \times$ 一人 1 日当たり必要量 8 枚 $\times 4$ 日間
携帯トイレ・簡易トイレ	避難所避難者数 避難所外避難者数 上水道支障率	$(\text{避難所避難者数} + \text{避難所外避難者数})$ 避難所避難者数 \times 上水道支障率 $_{※6} \times$ 一人当たり使用回数 5 回/日 $\times 4$ 日間
トイレットペーパー	避難所避難者数 避難所外避難者数	$(\text{避難所避難者数} + \text{避難所外避難者数}) \times$ 一人 1 日 当たり必要量 0.18 巻 $_{※7} \times 4$ 日間
生理用品	避難所避難者数 避難所外避難者数	$(\text{避難所避難者数} + \text{避難所外避難者数}) \times 12 \sim 51$ 歳女性人口比率 $_{※3} \times$ 一人 1 期間 (7 日間) 当たり 必要量 30 枚 $\times 4 / 7_{※8} \times 1 / 4_{※9}$

- ※1：避難所避難者数は、自宅建物が全壊、半壊又は一部損壊したため避難した者、断水により自宅で生活し続けることが困難となり避難した者の合計
- ※2：避難所外避難者数は、避難所以外の場所に避難したが、避難所において物資の提供が必要な者の合計
- ※3：「0歳人口比率」、「0～2歳人口比率」及び「12～51歳女性人口比率」は、平成22年国勢調査（総務省統計局）における数値
- ※4：乳児用粉ミルクの一人1日当たり必要量は140g、乳児用液体ミルクの一人1日当たり必要量は1L
- ※5：大人用おむつの算出式における「0.005」という係数は、避難所避難者における要介護の高齢者を想定したもの
- ※6：携帯トイレ・簡易トイレの算出式における「上水道支障率」は、被災府県ごとの断水人口の割合（断水率）
- ※7：トイレトペーパーの算出式における「0.18」という係数は、経済産業省生産動態統計年報による販売量及び総務省人口推計より試算
- ※8：生理用品の算出式における「4/7」という係数は、一人1期間（7日間）当たりのうちの4日間分（4日目～7日目）
- ※9：生理用品の算出式における「1/4」という係数は、生理期間を4週に1回と想定したもの

（4）協定企業、他府県等からの調達

- ・ 上記（1）、（2）、（3）による対応が困難な場合又は不足する場合のほか、8日目以降の物資については、県災対本部は、関西広域連合や他の都道府県、民間企業等との協定に基づき緊急物資の調達を行うものとする。
- ・ 必要物資は、日々変化するため、別表5-1に掲げる東日本大震災における供給物資の変化の状況を参考に計画的に調達を行うものとする。

- 全国都道府県における災害時等の広域応援に関する協定
- 近畿圏危機発生時の相互応援に関する基本協定
- ※ 上記2つの協定については、「関西防災・減災プラン」、「関西広域応援・受援実施要綱」の中で、その手続き等が定められている。
- 紀伊半島三県災害等相互応援に関する協定

5.4 広域物資輸送拠点

- （1）県災対本部が調達した物資や国等からの支援物資を受け入れ、これを市町村が開設する物資集積拠点（別表5-2）に向けて送り出すための拠点を広域物資輸送拠点とし、以下の広域防災拠点における屋根を有する施設を使用する。
- （2）各拠点で不足する資機材等（別表2-2）については、協定企業等からの調達により対応するものとする。

< 広域物資輸送拠点の施設状況 >

施設名	床面積	耐荷重	フォークリフトの使用		非常用発電機	
				備考		備考
和歌山 ビッグホエール	3,700 m ²	5 t / m ²	○	フォークリフト備え付け2台により対応	○	
田辺スポーツパーク (室内練習場)	1,800 m ²	—	○	フォークリフト及びハンドリフトにより対応 ハンドリフト1台は県で整備済み。	×	投光機及び可搬型発電機を県で整備済み
新宮市立佐野体育館	783 m ²	不明	×	屋外はフォークリフト、屋内はハンドリフトにより対応 ハンドリフト2台は県で整備済み。	×	投光機及び可搬型発電機を県で整備済み
県立橋本体育館	3,750 m ²	3 t / m ²	×	屋外はフォークリフト、屋内はハンドリフトにより対応 ハンドリフト2台は県で整備済み。	○	

※いずれの拠点もフォークリフト及びハンドリフトの不足分は協定企業等から調達

- (3) 市町村の物資集積拠点については、市町村は、原則として、以下に示す機能を有する施設を選定し、運営に必要な人員配置計画の策定など運営体制を確保するとともに、効率的な荷捌きを行うため、物資の荷下ろし等を行うフォークリフトや物流カートなどの必要な設備を整備するものとする。

なお、市町村においてフォークリフトが不足する場合、関西広域連合、構成府県市及び株式会社トヨタ L&F 各社において締結している「大規模広域災害時におけるフォークリフトの提供に関する協定」に基づき、県からトヨタ L&F 和歌山株式会社への要請により配備することが可能である。

また、物流体制の構築にあたっては、民間事業者の人的及び物的資源の活用を市町村において十分検討し、適切な物資輸送体制が確保できるよう努めるものとする。

- ・ 津波浸水想定区域外にあること。
 - ・ 緊急輸送道路上若しくはその近傍に位置し、災害時における陸送アクセスが確保できること。
 - ・ 屋根を有すること。
 - ・ 南海トラフ地震を想定し、被害想定（内閣府）において、震度6弱以上が想定される地域内の場合、新耐震基準に適合した施設であること。
- ※ 当該地域外に位置する施設であっても、他の大規模地震を想定し、新耐震基準に適合していることが望ましい。
- ・ 災害支援助物資が滞留しないように、上屋（物資の荷捌き、一次保管を行う施設）及び敷地は十分なスペースを有すること。
 - ・ 大型又は中型車両が接車できる若しくは建物内に入れること。

5.5 民間物資拠点

- (1) 広域物資輸送拠点だけでは対応できないなどの場合、県災対本部は、広域物資輸送拠点の補完機能として和歌山県倉庫協会（以下「倉庫協会」という。）が選定する民間倉庫（以下「民間物資拠点」という。）を使用する。
- (2) 民間物資拠点の使用に際しては、倉庫協会に要請を行い、倉庫協会は、使用可能な民間物資拠点について県災対本部に報告するものとする。

<民間物資拠点>

事業者名	施設名	所在地	面積 (㎡)	提供可能 面積 (㎡)	備考
(株)オプラス	小倉配送センター	和歌山市小倉 411-18	5,008	1,000	
(株)渡辺産業運輸	直川倉庫	和歌山市直川 160-1	1,820	500	
	本社倉庫	和歌山市西田井 210	636	300	
日本通運(株)	和歌山支店和歌山インター ゾジ 1号倉庫、2号倉庫	和歌山市満屋 130-10 外	1号:1,988 2号:4,518	1,600	和歌山市物資集積拠点候補地
(株)農協物流 わかやま	海南果汁倉庫	海南市日方 1294-21	7,256	2,177	海南市物資集積拠点候補地 津波浸水想定区域内に立地
大十(株)	和歌山事業所 2号棟	海草郡紀美野町長谷 983-12 外	2,953	2,000	
(株)農協物流 わかやま	船戸倉庫	岩出市船戸 1110	8,254	2,478	
(株)さくら運送	根来倉庫	岩出市根来 2347-22	1258	300	
丸久運輸(株)	広域物流センター	紀の川市西脇 595-1	966	300	
(株)農協物流 わかやま	桃里倉庫(桃山倉庫)	紀の川市桃山町調月 1465-8	3,920	1,176	
(有)明洋運送	朝来第二倉庫	西牟婁郡上富田町朝来 569-1	489	150	
(株)オプラス	田辺倉庫	西牟婁郡上富田町朝来 4051-42	816	200	
三由倉庫	甫子倉庫甫子浦 1号倉庫	東牟婁郡那智勝浦町湯川 897-65	337	100	
紀泉物流(株)	紀泉物流(株)	橋本市隅田町山内 1867-1	14,000	1,400	
高野口運送(株)	高野口運送(株)倉庫	橋本市学文路 154-7	795	300	

※ 提供可能面積は、平時において提供が可能と想定される面積であって、実災害時に実際に提供できる面積とは異なることに留意する。

5.6 基幹的物資拠点（0次物資拠点）

- (1) 広域物資輸送拠点、民間物資拠点だけでは対応できないなどの場合、県災対本部はそれら拠点の補完機能として、関西広域連合が被災府県外から選定する基幹的物資拠点（以下「0次物資拠点」という。）の使用を検討する。

なお、南海トラフ地震が発生した場合の0次物資拠点の候補地として、兵庫県の三木総合防災公園の活用が検討されている。

- (2) 県災対本部は、関西広域連合に0次物資拠点使用に係る要請を行い、関西広域連合は、被災府県との距離や交通状況等を踏まえ、開設する0次物資拠点を決定する。
- (3) 0次物資拠点の運用は、関西広域連合が策定した「基幹的物資拠点（0次物資拠点）運用マニュアル」に基づいて、応援府県等と一体となり実施する。

5.7 物資調達の手順

- (1) 調達を必要とする緊急物資の把握と要請

救援物資班は、国物資システムにより市町村災対本部から緊急物資の供給の要請を受け、品目別の数量を集約し、県災対本部総合統制室各班と協議しながら、協定企業・団体や国、関西広域連合、相互応援協定を締結している自治体等に要請する。

- (2) 緊急物資の調達及び計画の作成

ア 供給の要請

救援物資班は、協定企業・団体に対して、必要とする品目・数量及び搬送先（広域物資輸送拠点等）を示し、緊急物資の供給を要請する。

なお、国の緊対本部への要請は「国物資システム」を、関西広域連合への要請は「応援・受援調整支援システム」を、それぞれ活用するものとする。

イ 配分計画の決定

救援物資班は、協定企業・団体から調達できる数量を基に、広域物資輸送拠点及び市町村ごとの配分計画を決定し、その結果を広域防災拠点及び市町村災対本部に対して国物資システムにより伝達する。

5.8 物資の輸送

- (1) 輸送に係る関係団体への協力要請

救援物資班及び交通・通信班は、県トラック協会及び県倉庫協会に対し、必要に応じて県災対本部内への物流専門家の派遣を要請する。

派遣された物流専門家は、県災対本部内において、救援物資班、県災対本部総合統制室交通・通信班（以下「交通・通信班」という。）等と共に輸送体制の構築やオペレーションを行うものとする。

(2) 広域物資輸送拠点への輸送

緊急物資の供給を行う協定企業・団体や国、関西広域連合、相互応援協定を締結している自治体は、原則、提供者自らの手配により広域物資輸送拠点までの輸送を行う。

なお、提供者自らの手配により広域物資輸送拠点までの輸送が行えない場合は、県災対本部は県トラック協会に対し輸送を要請する。

その要請は国物資システムを用いて行い、同システム上における輸送手配情報の登録をもって、県災対本部から県トラック協会への要請とみなすこととする。

(3) 市町村物資集積拠点への輸送

県災対本部は、県トラック協会に対し、広域物資輸送拠点内に搬入された物資等について、各市町村物資集積拠点までの輸送を要請する。

なお、その要請は国物資システムを用いて行うこととし、同システム上における輸送手配情報の登録をもって、県災対本部から県トラック協会への要請とみなすこととする。

(4) 輸送手段

輸送は陸路を原則とし、主に緊急輸送道路により行うが、輸送先や道路の被害状況を勘案し、必要に応じて海路、空路による輸送を行う。

主な輸送手段については、以下のとおりである。

輸送経路	輸送手段
陸路	トラック
海路	フェリー、漁船等
空路	ヘリコプター

(5) 海路、空路における輸送先

海路、空路により輸送する場合、発着場所の選定については、以下に掲げる事項に留意する。

ア 海路輸送の場合

- ・ 各市町村に供給する物資については、原則、広域物資輸送拠点へ搬入するため、下表の海上輸送拠点を使用する。
- ・ 県災対本部は、海上輸送拠点におけるクレーンによる積み替えや、海上輸送拠点から広域物資輸送拠点までの輸送等について、調整を行う。

海上輸送拠点	最寄りの広域物資輸送拠点
和歌山下津港（和歌山市）	和歌山ビッグホエール
文里港（田辺市）	田辺スポーツパーク（室内練習場）
新宮港（新宮市）	新宮市立佐野体育館

イ 空路輸送の場合

- ・ 大型ヘリ（CH-47JA等）により輸送する場合、概ね100m×100m以上の広さを有するヘリポートを選定する。
- ・ 各広域防災拠点ヘリポートについては、新宮市民運動競技場を除き、全て大型ヘリの離着陸が可能な広さを有している。
- ・ なお、孤立集落への輸送を行う場合には、小型ヘリによる輸送を行うものとし、概ね20m×20m以上の広さを有するヘリポートを選定する。

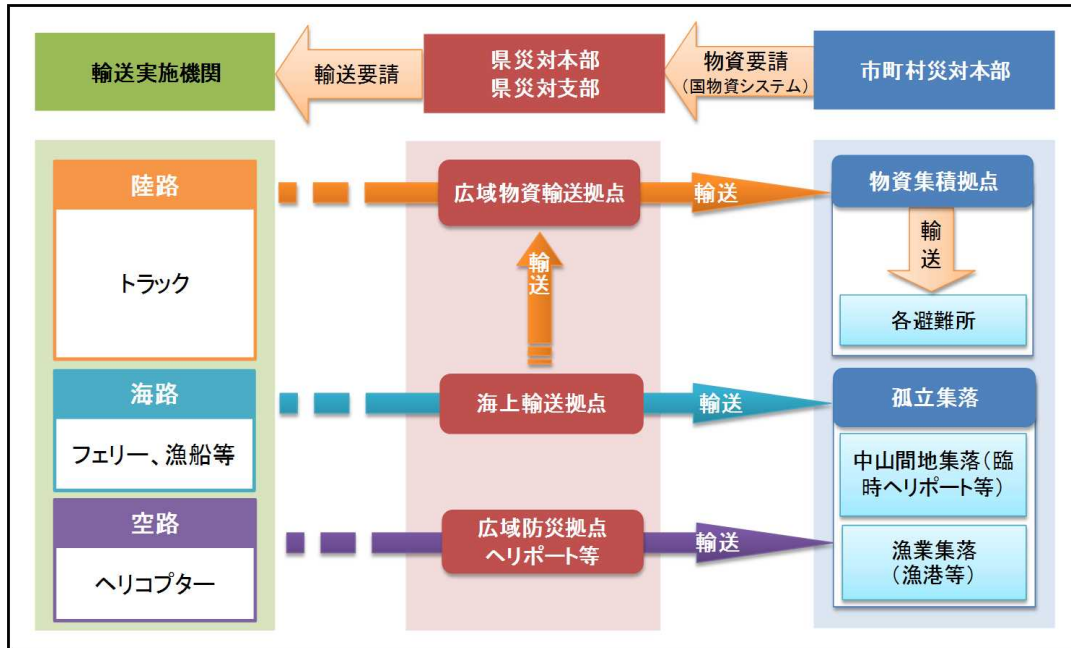
（6）輸送の手順

県災対本部は、以下の手順により輸送活動を行う。

なお、物資提供元から市町村の物資集積拠点へ直接輸送が可能な場合は、広域物資輸送拠点を經由せず、物資を輸送するものとする。

- ・ 市町村災対本部から物資の供給要請を受けた県災対本部は、トラックによる輸送を行う場合、国物資システムを用いて県トラック協会へ輸送を要請する。
- ・ トラックによらない輸送が必要な場合、交通・通信班は、輸送手段を決定し、輸送実施機関に要請する。なお、海路・空路による輸送で、海上保安庁及び自衛隊に輸送を要請する場合は、県災対本部総合統制室応急対策班を經由して行う。
- ・ 県災対本部企画部総合交通政策班は、輸送実施機関から輸送着手、実施結果報告を受け、輸送の進行管理を行う。

<陸・海・空による物資輸送イメージ>



5.9 県から市町村への積極的支援

(1) 県から市町村への積極的支援

甚大な被害を受けた市町村は、県災対本部へ緊急物資の供給要請が行えない可能性がある。その場合、県災対本部は、物資の需要に関する情報を収集し、あるいは必要不可欠と見込まれる品目や数量を検討し、県災対本部から市町村に対して積極的に調整を図る「積極的支援」により物資の供給を行う。

(2) 市町村の物資集積拠点の確認

救援物資班は、当該市町村の物資集積拠点開設状況等を踏まえて、県の積極的支援による緊急物資の供給計画を当該市町村に通知する。

(3) 品目及び数量

救援物資班は、国によるプッシュ型支援で提供される8品目や県の備蓄物資に含まれる品目等から必要品目を決定する。

また、数量については、別表5-3に定める国から県へのプッシュ型支援物資の各市町村への配分量を基本として、市町村毎の実避難者数や被害状況等から必要量を推計する。

5.10 広域物資輸送拠点の運営

(1) 広域防災拠点要員（物資班）

広域防災拠点要員（物資班）は、防災行政無線（移動系）及び平面可搬型衛星通信装置により、県災対本部及び県災対支部等との連絡調整を実施する。

また、移動県庁設備を使用し、国物資システムを活用して広域物資輸送拠点における物資管理を行う。

また、国物資システムでは、物資の「輸送状況一覧」機能により搬入出状況の把握を行うとともに、広域防災拠点における物資の到着・集荷確認の登録を行う。

※ 通信が確保できない場合は、県災対本部に連絡の上、通信事業者による対応を検討する。

(2) 県トラック協会及び県倉庫協会への協力要請

救援物資班は、県トラック協会及び県倉庫協会に対し、各広域物資輸送拠点におけるフォークリフトオペレーター等関係者の派遣を要請する。

派遣された協会関係者は、各広域物資輸送拠点において、広域防災拠点要員（物資班）と協力し、フォークリフト等（ハンドリフトを含む）により物資の搬入・搬出等を行うとともに、物資の保管、ゾーニング等について広域防災拠点要員（物資班）に助言等を行うものとする。

6 燃料供給に係る計画

6.1 趣旨

- (1) 南海トラフ地震が発生した場合、多くの製油所・油槽所等が被災する状況にあっても、燃料供給を確保しつつ、災害応急対策活動等に必要な車両や航空機等の燃料、重要施設の業務継続のための燃料を確実に確保し、迅速かつ円滑に供給する必要がある。
- (2) このため、災害応急対策活動に必要な車両や航空機等の燃料、重要施設の業務継続に必要な燃料を確保し、迅速かつ円滑に供給するため、「重点継続供給」及び「優先供給」の手順を定める。

6.2 防災拠点等に存する給油施設への「重点継続供給」

- (1) 資源エネルギー庁は、石油精製業者等による系列供給網ごとの業務継続計画（以下「系列BCP」という。）を基本としつつ、必要に応じて災害時石油供給連携計画に基づく系列を越えた相互協力を行う供給体制を直ちに構築する。
また、資源エネルギー庁から和歌山県石油商業組合（以下「県石油商業組合」という。）に対して、中核給油所において緊急自動車、緊急通行車両確認標章を掲示する車両及び自衛隊車両（以下「緊急車両」という。）への優先的な給油を要請する。
- (2) 国の緊対本部は、緊急車両や航空機への燃料供給体制の確保のため、発災後、以下に掲げる給油施設の中から、重点かつ継続的な燃料供給（以下「重点継続供給」という。）を行うべき施設を指定し、資源エネルギー庁に対して、重点継続供給を行う体制を構築するよう要請する。

給油施設	位置づけ
紀ノ川SA	緊急輸送ルート上に位置する進出拠点に存する中核給油所
南紀白浜空港	航空機用救助活動拠点に存する給油施設
広域防災拠点のうち救助活動拠点の機能を有するもの及び市町村救助活動拠点の最寄りの中核給油所	

- (3) 県災対本部は、県石油商業組合に対し、緊急車両への優先給油を要請する。
- (4) 県災対本部は、緊急車両が速やかに給油を受けられるよう、それら車両を保有する関係機関に対して、中核給油所の営業情報等を提供する。
なお、中核給油所の営業情報の収集にあたっては、資源エネルギー庁の「災害時情報収集システム」を活用するものとする。

6.3 業務継続が必要な重要施設への「優先供給」

(1) 重要施設への優先供給体制

ア 県災対本部による優先供給体制の確保

- ・ 県災対本部は、災害応急対策のために不可欠と判断する施設（以下「優先供給施設」という。）については、当該施設が保有する自衛的備蓄が枯渇する前に燃料需要を取りまとめ、県石油商業組合や一般社団法人和歌山県LPGガス協会に対し協定に基づく優先供給を要請することにより業務継続の燃料を確保する。

なお、供給する燃料については、県が小口燃料配送拠点に備蓄している燃料を含むものとする。

- ・ 優先供給施設については、災害対策本部となる県及び市町村庁舎、消防署、警察署、病院、広域防災拠点、排水機場、ダム、福祉施設等を想定する。
- ・ なお、災害時の燃料確保に係る所管部局等は、**別表6-1**のとおりであり、業務の詳細においては、別に定める「大規模災害発生時における燃料供給に関する対応マニュアル」に規定することとする。

イ 国の緊対本部への要請

- ・ 県災対本部は、優先供給施設管理者と石油販売業者との間の通常取引や、県災対本部による調整では優先供給施設の石油系燃料確保が困難であると認められる場合は、国の緊対本部の調整による優先供給を要請する。
- ・ 県災対本部は、上記による要請に際しては、優先供給施設を指定し、その管理者との間で費用負担について合意した上で、石油連盟の「災害時情報収集システム」を用いて行うものとする。
- ・ 優先供給を要請した燃料のうち、災害救助法に基づき県災対本部が行う応急救助に必要な燃料については、同法の規定により、その一部を国が負担する。

6.4 災害時専用臨時設置給油設備による供給

(1) 災害時専用臨時設置給油設備の設置

災害応急対策活動に従事する車両への臨時の燃料供給体制が必要となった場合、県災対本部は、災害時専用臨時設置給油設備（以下「どこでもスタンド」という。）を設置し、運用するものとする。

(2) どこでもスタンドの運用

ア 県石油商業組合への要請

県災対本部は、どこでもスタンドの運用に際して、県石油商業組合に対して、協定に基づく燃料の供給及びタンクローリーの提供等を要請するものとする。

イ 県トラック協会への要請

タンクローリーの提供について、県石油商業組合による調整では対応できない場合、県災対本部は、県トラック協会に対して協定に基づくタンクローリーの提供等を要請するものとする。

ウ 資源エネルギー庁等との調整

燃料の供給について、県石油商業組合による調整では対応できない場合、県災対本部は、資源エネルギー庁石油流通課又は石油連盟に対して燃料等の供給を要請するものとする。

7 電力・ガスの臨時供給に係る計画

7.1 趣旨

- (1) 南海トラフ地震が発生した場合、重要施設の業務継続や災害応急対策活動に必要な電力及びガスを確実に確保し、迅速かつ円滑に供給する必要がある。
- (2) このため、電力業界やガス業界が保有する電源車や移動式ガス発生設備による、重要施設への電力やガスの臨時供給について定める。

7.2 重要施設への臨時供給

(1) 電力供給

ア 県は、災害発生時に電力の臨時供給が必要となる重要施設のリストをあらかじめ作成し、関係省庁及び一般送配電事業者と共有する。

イ 発災後、県災対本部は、上記リストに掲載された施設について、電力の臨時供給の必要性を確認する。

ウ 県災対本部は、臨時供給の優先順位を検討のうえ、臨時供給を行うべき施設への電力の臨時供給を、一般送配電事業者に対して要請する。

なお、一般送配電事業者との間で、優先して臨時供給すべき施設の調整が整わない場合には、国の緊対本部の調整による臨時供給を要請する。

(2) ガス供給

ア 一般ガス導管事業者は災害発生時にガスの臨時供給が必要となる重要施設のリストをあらかじめ作成し、関係省庁及び県と共有する。

イ 発災後、一般ガス導管事業者は上記リストに掲載された施設について、重要施設のガスの供給停止の有無及び臨時供給の要否を確認し、その結果を日本ガス協会近畿部会を通じて、県災対本部と共有する。

ウ 県災対本部は、あらかじめ定められた上記リストの優先順位を見直すべき事由が発生した場合、日本ガス協会近畿部会へ優先順位の変更を要請する。

7.3 避難所への臨時供給

県災対本部は、電力供給が必要な避難所等を把握し、配備先を決定した上で、協定を締結している自動車販売会社等に対して、外部電源供給が可能な車両等の配備を要請する。

別表 2-1 広域防災拠点配備資機材

【通信用資機材】

年	月	品名	規格等	数量	単位	備考
22	3	平面可搬型衛星通信装置		4	式	
22	3	可搬型防災行政無線機	IC-VM4525MFT	12	式	
22	3	携帯型防災行政無線機	IC-VH37MFT	28	式	
22	3	特定小電力無線機	UBZ-LK20 (SMC-34、USC-13)	100	式	
24	11	移動県庁	行政事務用 PC×3、ルータ×1 プリンタ×1、ゼッケン×3	6	式	
			行政事務用 PC×2、ルータ×1			
2	3	可搬型衛星電話	インマルサット BGAN EXPLORER700	1	式	白浜はまゆう病院
2	3	可搬型衛星電話	インマルサット BGAN EXPLORER710	3	式	和歌山労災病院、橋本 市民病院、新宮市立医 療センター
3	4	移動県庁	行政事務用 PC×2、ルータ×1	1	式	串本町総合運動公園

【医療器具等資機材】

年	月	品名	規格等	数量	単位	備考
22	3	簡易ベッド	フェノ S-2033 スリットストレッチャー (L195*W80*H45)	20	台	南紀白浜空港
22	3	担架	フェノフレクアウェイホールストレッチャー 108-B(L212*W55 最大荷重 159kg)	20	台	南紀白浜空港
22	3	ストレッチャー	フェノエクスチェンジャーストレッチャー 4155 (K197*W56*L96)	4	台	南紀白浜空港
22	3	トランスポーター	フェノトランスポーターアンダーキャリッジ 4080(L197*W56*L96)	4	台	南紀白浜空港
22	3	スクープストレッチャー	フェノ 65EXL (L202*W43 最大荷重 150kg)	2	台	南紀白浜空港
22	3	救急ケアカート	ナビス EU-Ejr. (L670*W440*H850)	10	台	南紀白浜空港
22	3	毛布 (圧縮パック)	140*190	200	枚	南紀白浜空港
22	3	ガートル台 (点滴台)	イリカートル台 AP00 2 本架	20	台	南紀白浜空港
22	3	ゴミ収集器 (医療用)	ナビス SAX25L	5	台	南紀白浜空港
22	3	メディカルペール (医療廃棄物容器)	ナビスエコペール 70	10	台	南紀白浜空港
22	3	発電機	Honda Eu28is (100V-2.8KVA 12V-12A)	2	台	南紀白浜空港
22	3	ガソリン携行缶	10 リットル	2	缶	南紀白浜空港
22	3	机	コクヨ KT-120RN (L180*W45*H70)	8	台	南紀白浜空港
22	3	椅子	コクヨ CF-M1VB 折りたたみ式	24	脚	南紀白浜空港
23	1	ホワイトボード (大)	ヤマカリ Z-SHWB-1890BS-WH-C 幅 1800 両面	6	台	南紀白浜空港
23	1	ホワイトボード (小)	コクヨ BB-R634W1WINN (131*54*180)	4	台	南紀白浜空港
22	3	台車	TRUSCO506SSD (122*77*88 積載 500kg)	2	台	南紀白浜空港
22	3	コードリール	ハタヤ(防雨、防塵型 長さ 30m)	8	台	南紀白浜空港
22	3	防滴型メガホン (サイレン付)	TOA ER-1106S	4	台	南紀白浜空港
22	3	バックボード	フェノ 2010 (1 枚につき傷病者 固定ベルト 8 本、頭部固定具 1 枚付属)	8	台	南紀白浜空港
22	3	保管庫	L5901*W5901*H2348	1	台	南紀白浜空港
22	3	エアーテント	アキレス A-66 (6m*6m)	1	張	南紀白浜空港
25	3	生体情報モニター		20	台	南紀白浜空港
25	3	携帯人工呼吸器		5	台	南紀白浜空港
25	3	携帯型超音波診断装置		5	台	南紀白浜空港

年	月	品名	規格等	数量	単位	備考
26	2	自動体外式除細動器 (AED)		5	台	南紀白浜空港
25	3	携帯用吸引器		5	台	南紀白浜空港
25	3	携帯型輸液ポンプ		14	台	南紀白浜空港
25	3	酸素ボンベ		100	本	白浜はまゆう病院
25	3	流量計付減圧弁		25	個	南紀白浜空港
25	3	ボンベカート		10	台	南紀白浜空港
25	3	患者搬送用台車		4	台	南紀白浜空港
25	3	送風機		4	台	南紀白浜空港
25	3	遠赤外線ヒーター		4	台	南紀白浜空港
25	3	投光器		4	台	南紀白浜空港
25	3	スポットクーラー	単相 100V	2	台	防災航空センター
25	3	スポットクーラー	三相 200V	2	台	防災航空センター
30	3	発電機		2	台	南紀白浜空港
4	3	業務用大型ストーブ		2	台	南紀白浜空港
22	3	簡易ベッド		12	台	コスモパーク加太
22	3	発電機		1	台	コスモパーク加太
22	3	ガソリン携行缶		1	缶	コスモパーク加太
30	3	発電機		2	台	コスモパーク加太
2	3	救急カート		4	台	コスモパーク加太
2	3	ストレッチャー		2	台	コスモパーク加太
3	2	ガートル台 (点滴台)		12	台	コスモパーク加太
2	3	メディカルペール (医療廃棄物容器)		4	台	コスモパーク加太
3	2	メディカルペール (医療廃棄物容器)		2	台	コスモパーク加太
3	3	石油ストーブ		4	台	コスモパーク加太
4	3	業務用大型ストーブ		1	台	コスモパーク加太
3	11	机		10	台	コスモパーク加太
3	11	椅子		20	脚	コスモパーク加太
3	11	3連ホワイトボード		10	台	コスモパーク加太
3	3	扇風機		2	台	コスモパーク加太

年	月	品名	規格等	数量	単位	備考
3	3	扇風機		2	台	コスモパーク加太
3	11	コードリール		2	台	コスモパーク加太
22	3	簡易ベッド		12	台	橋本市運動公園
2	3	救急カート		4	台	橋本市運動公園
2	3	ストレッチャー		2	台	橋本市運動公園
2	3	ガートル台（点滴台）		12	台	橋本市運動公園
2	3	メディカルペール （医療廃棄物容器）		6	台	橋本市運動公園
30	3	発電機		2	台	橋本市運動公園
4	3	業務用大型ストーブ		1	台	橋本市運動公園
2	3	石油ストーブ		2	台	橋本保健所
2	3	扇風機		2	台	橋本保健所
22	3	簡易ベッド		12	台	新宮市民運動競技場
3	3	救急カート		4	台	新宮市民運動競技場
3	3	ストレッチャー		2	台	新宮市民運動競技場
3	3	ガートル台（点滴台）		12	台	新宮市民運動競技場
3	3	メディカルペール （医療廃棄物容器）		6	台	新宮市民運動競技場
3	3	石油ストーブ		4	台	新宮市民運動競技場
3	3	扇風機		2	台	新宮市民運動競技場
30	3	発電機		2	台	新宮市民運動競技場
22	3	エアータント		2	張	新宮保健所
3	12	バックボード		4	台	串本町総合運動公園
3	12	アルミテント		1	張	串本町総合運動公園
4	3	デジタル簡易無線機		3	台	串本町総合運動公園
3	11	発電機		1	台	串本町総合運動公園
3	12	机		2	台	串本町総合運動公園
3	12	椅子		3	脚	串本町総合運動公園
3	11	ドラムコード		4	台	串本町総合運動公園
4	3	石油ストーブ		2	台	串本町総合運動公園
3	12	扇風機		2	台	串本町総合運動公園
3	12	ホワイトボード		2	台	串本町総合運動公園

【その他活動用物品】

年	月	品名	規格等	数量	単位	備考
28	3	保存水	2リットルペットボトル 1箱6本入り 賞味期限5年	81	箱	
23	3	ハンドマイク		12	個	
23	3	懐中電灯		60	個	
23	3	ヘルメット		60	個	
23	3	ラジオ		12	個	
23	3	カセットコンロ		12	個	
23	3	カセットボンベ	3本/組 ブタンガス	12	組	
23	3	やかん	容量3L アルミ	12	個	
23	3	災害対策用トイレ組織用セット	便袋200枚、受けネット1枚、強力脱臭剤10本、使用済み収納大袋10枚	4	式	
23	3	災害対策用和式便器用セット	折畳便器1台(受けネット付)、便袋20枚、和式便器用フタ1枚、使用済収納大袋1枚等	8	式	
23	3	笛		60	個	
23	3	誘導灯	誘導灯 LED-500 (点滅式)	20	個	
23	3	軍手		240	枚	
23	3	マスク	1枚ずつ袋入り	100	枚	
23	3	レインコート	ポケットコート	100	着	
23	3	傘	ビニール傘	30	個	
23	3	はさみ		60	個	
23	3	カッター		60	個	
23	3	ガムテープ		60	個	
23	3	ビニール紐		60	個	
23	3	荷紐	PPロープ 50m	60	個	
28	3	アルファ化米	1袋100g 1箱50袋入り 賞味期限5年	33	箱	
31	3	ハンドリフト	をくだ屋技研 キャッチパレットトラックTCP型	4	台	佐野体育館2台、橋本体育館2台
3	2	投光器	株式会社ライトボーイ製 LB030WS	3	台	田辺スポーツパーク
3	2	投光器	株式会社ライトボーイ製 LB080WS-1	1	台	新宮市民運動競技場
3	2	コードリール	株式会社ハタヤリミテッド SS-30	3	個	田辺スポーツパーク2台、新宮市民運動競技場1台

年	月	品名	規格等	数量	単位	備考
3	2	発電機	EU9iGN (エネポ)	8	台	田辺スポーツパーク 4台、新宮市民運動競 技場4台
3	2	エンジンオイル	発電機用 (ホンダエンジンオイル ウル トラ SJ10W30)	2	本	田辺スポーツパーク 1本、新宮市民運動競 技場1本
3	2	オイルジョッキ	発電機用	2	個	田辺スポーツパーク 1本、新宮市民運動競 技場1本
3	2	ガスボンベ	発電機用 (ホンダ TOHOシャトル)	108	本	田辺スポーツパーク 54本、新宮市民運動 競技場54本
3	2	ビブス	黒35着、青30着、緑45着、 桃30着、赤8着、黄30着	178	着	
3	2	ヘルメット		160	個	
5	3	ハンドリフト	をくだ屋技研 キャッチパレッ トトラックTCP型	1	台	田辺スポーツパーク
5	3	資材倉庫	SMK-90H	3	台	和歌山ビッグホエー ル、新宮市民運動競技 場、橋本市運動公園
5	3	パレット	1,100×1,100×150mm	76	枚	各拠点の市町村救助 活動拠点数 海草 22 伊都 20、西牟婁 22 東牟婁 12
5	3	ハンドラッパー	300mm～500mm 幅で使用可能	12	個	各拠点3個ずつ
5	3	ストレッチフィルム	厚み 15μ 幅 500mm×300m	24	巻	各拠点6巻ずつ

別表 2-2 広域物資輸送拠点における必要資機材（協定企業から調達）

(1カ所あたり)

番号	品名	用途	数量	備考
1	フォークリフト	物資の運搬	1～3台	
2	ハンドリフト	物資の運搬	5～10台	
3	ブルーシート（大）	野積みの雨避け用、臨時テント	20枚	
4	パレット	フォークリフトでの荷役運搬	50個	
5	カート（大）	物資移動用	10台	
6	スロープ	台車、フォークリフト使用に係る 段差解消	5台	
7	組立て式ラック（大）	物資の一時保管用	20台	
8	発電投光機	停電時用	5台	
9	発電機	停電時用	2台	
10	コードリール	電源確保用	2台	
11	延長コード		5本	
13	メガホン	トラックの誘導や仕分けの指令 等	3個	協定企業及び 応援要員用
14	トランシーバー		3個	協定企業及び 応援要員用
15	ラジオ		3個	協定企業及び 応援要員用
16	ホワイトボード		2台	脚付き両面
17	コーン	トラック等誘導、エリアゾーニン グ用	30個	
18	長机		10脚	
19	椅子		20脚	
20	文具一式			
21	コピー用紙	移動県庁プリンタ（Canon iP100） 用		
22	プリンタインク	移動県庁プリンタ（Canon iP100） 用		

※ 広域物資輸送拠点各施設に備え付けの資機材がある場合は、施設管理者から借用し、不足分を調達する。

別表3-1 災害時におけるヘリコプター発着予定地（臨時ヘリポート）

No.	離着陸場名	所在地	形状		緯度				経度			施設			施設管理者	
			長さ	幅	度	分	秒	度	分	秒	屋上	水利	夜間照明	管理者名	連絡先	
1	県営紀三井寺公園	和歌山市毛見200	145	85	34	9	59	135	11	26		なし		紀の国はまゆう	073-444-7565	
2	市民スポーツ広場	和歌山市福島796紀の川右岸河川敷	143	100	34	14	49	135	10	6		なし		和歌山市スポーツ振興課	073-435-1364	
3	砂の丸広場	和歌山市一番丁3	100	50	34	13	41	135	10	10		なし		和歌山市和歌山城整備企画課	073-435-1044	
4	深山グラウンド	和歌山市深山483	150	148	34	17	25	135	4	32		なし		休暇村紀州加太	073-459-0321	
5	せせらぎ運動公園	和歌山市有本地先	100	108	34	14	46	135	11	54		あり		和歌山市公園緑地課	073-432-1076	
6	和歌山県庁南別館	和歌山市湊通丁北1-2-1	21	21	34	13	28	135	10	6	5.4t	なし		和歌山県災害対策課	073-441-2262	
7	日赤和歌山医療センター	和歌山市小松原通4-20	24	24	34	13	12	135	10	4	10t	なし		日赤和歌山医療センター	073-422-4171	
8	コスモパーク加太	和歌山市加太2362-18	100	100	34	16	53	135	5	37		あり		和歌山県消防学校	073-488-8860	
9	川辺防災ヘリポート	和歌山市川辺字新田401	30	30	34	15	17	135	16	5		なし		和歌山市総合防災課	073-435-1199	
10	マリナーシティ駐車場	和歌山市毛見1535-1	100	180	34	9	12	135	10	58		なし		和歌山マリナーシティホテル	073-448-0320	
11	西浜（県警ヘリポート）	和歌山市西浜字中川向ヒノ甲1660-622	25	25	34	12	25	135	8	44		なし		和歌山県警航空隊	0739-43-2866	
12	県立医大（屋上／非共用）	和歌山市紀三井寺字大輪町811-1	21	21	34	11	15	135	10	52	5.4t	なし		和歌山県立医大医事課	073-441-0853	
13	和歌山労災病院ヘリポート	和歌山市木ノ本93-1	17	21	34	15	20	135	7	17	9t	未調査	あり	和歌山労災病院	073-451-3181	
14	海南中学校	海南市日方962-2	95	80	34	9	29	135	13	15		あり		海南市教育委員会総務課	073-492-3347	
15	第三中学校	海南市鳥居15-3	85	80	34	9	8	135	13	10		あり		海南市教育委員会総務課	073-492-3347	
16	内海小学校	海南市鳥居190	70	70	34	8	58	135	12	50		あり		海南市教育委員会総務課	073-492-3347	
17	亀川小学校	海南市旦来655	80	65	34	10	15	135	14	17		あり		海南市教育委員会総務課	073-492-3347	
18	東海南中学校	海南市野上中590	145	85	34	9	55	135	16	57		あり		海南市教育委員会総務課	073-492-3347	
19	総合体育館駐車場	海南市大野中1106	40	30	34	9	23	135	13	46		なし		海南市教育委員会生涯学習課	073-483-4300	
20	大野小学校	海南市山田91-1	75	100	34	8	57	135	13	43		あり		海南市教育委員会総務課	073-492-3347	
21	別院広場	海南市別院636-1	40	35	34	10	1	135	17	3		なし		海南市まちづくり部管理課	073-483-8489	
22	海南下津高等学校	海南市下津町丸田87	50	60	34	7	40	135	9	27		あり		海南市教育委員会総務課	073-492-3347	
23	下津小学校	海南市下津町下津477	60	50	34	6	35	135	9	11		あり		海南市教育委員会総務課	073-492-3347	
24	下津第二中学校	海南市下津町下278	60	60	34	7	39	135	9	52		あり		海南市教育委員会総務課	073-492-3347	
25	海南市民運動場	海南市大野中1106	115	110	34	9	27	135	13	50		なし		海南市教育委員会生涯学習課	073-483-4300	
26	海南高等学校	海南市大野中651	110	100	34	9	17	135	13	43		あり		和歌山県教育委員会総務課	073-441-3640	
27	海南市庁舎駐車場	海南市南赤坂11	50	20	34	9	28	135	14	22		あり		海南市管財情報課	073-483-8411	
28	橋本中央中学校	橋本市市脇5-3-8	130	120	34	18	45	135	36	17		あり		橋本市教育委員会教育総務課	0736-33-1119	
29	隅田小学校	橋本市隅田町垂井20	140	78	34	19	48	135	38	54		あり		橋本市教育委員会教育総務課	0736-33-1119	
30	向副緑地	橋本市向副113	400	80	34	18	56	135	37	11		あり		橋本市文化スポーツ振興公社	0736-33-2317	
31	神野々緑地	橋本市神野々1193	110	70	34	18	2	135	34	50		なし		橋本市文化スポーツ振興公社	0736-33-2317	
32	紀見東中学校	橋本市城山台1-39-2	110	70	34	20	45	135	36	44		あり		橋本市教育委員会教育総務課	0736-33-1119	
33	橋本市民病院	橋本市小峰台2-8-1	25	25	34	21	20	135	38	2		あり		橋本市民病院	0736-37-1200	
34	橋本市運動公園	橋本市北馬場454	192	109	34	20	4	135	36	59		なし		橋本市文化スポーツ振興公社	0736-33-2317	
35	南馬場緑地	橋本市南馬場1158-29番地先	125	290	34	18	23	135	35	24		なし		橋本市文化スポーツ振興公社	0736-33-2317	
36	三石小学校	橋本市三石台2-1-1	113	98	34	21	11	135	36	4		あり		橋本市教育委員会教育総務課	0736-33-1119	
37	柱本小学校	橋本市紀見ヶ丘2-20-1	84	84	34	22	6	135	36	37		あり		橋本市教育委員会教育総務課	0736-33-1119	
38	旧西部中学校跡地	橋本市柏原500	84	61	34	19	18	135	34	56		あり		橋本市教育委員会教育総務課	0736-33-1119	
39	市脇河川敷	橋本市市脇紀の川河川敷	150	70	34	18	40	135	36	17		あり		河川国道事務所かつらぎ出張所	0736-22-0213	
40	伊都中央高等学校	橋本市高野口町名古曾558	100	120	34	18	20	135	33	53		あり		和歌山県教育委員会総務課	073-441-3640	
41	若者広場	橋本市高野口町伏原1367	300	85	34	18	0	135	34	36		なし		橋本市文化スポーツ振興公社	0736-33-2317	
42	旧応其中学校跡地	橋本市高野口町名古曾815-1	160	140	34	18	20	135	33	43		なし		橋本市教育委員会教育総務課	0736-33-1119	
43	住吉運動公園	橋本市高野口町名古曾1390	90	60	34	18	45	135	33	49		なし		橋本市文化スポーツ振興公社	0736-33-2317	
44	高野口中学校	橋本市高野口町名古曾1322-10	105	92	34	19	20	135	33	34		あり		橋本市教育委員会教育総務課	0736-33-1119	
45	箕島中学校	有田市箕島79	100	110	34	5	0	135	7	35		あり		有田市教育委員会教育総務課	0737-83-1111	
46	初島小学校	有田市初島町里1242	60	100	34	5	55	135	7	5		あり		有田市教育委員会教育総務課	0737-83-1111	
47	保田中学校	有田市辻堂468	120	90	34	4	42	135	8	50		あり		有田市教育委員会教育総務課	0737-83-1111	
48	マツゲン有田球場	有田市宮崎町2497-2	122	98	34	4	28	135	5	29		あり		NPO法人和歌山箕島球友会	0737-82-0701	
49	有田川河川敷（ふるさとの川総合公園）	有田市宮原町滝川原新田地先	60	40	34	4	42	135	9	43		あり		有田市経済建設部	0737-83-1111	
50	御坊小学校	御坊市園226	120	130	33	53	29	135	9	17		あり		御坊市教育委員会教育総務課	073-823-5525	

No.	離着陸場名	所在地	形状		緯度			経度			施設			施設管理者	
			長さ	幅	度	分	秒	度	分	秒	屋上	水利	夜間照明	管理者名	連絡先
51	御坊市防災ヘリポート	御坊市野口35-1	31	32	33	53	50	135	11	32		なし		御坊市消防本部	073-822-0800
52	多目的広場	御坊市藤田町藤井2328-3	30	60	33	54	23	135	10	42		なし		御坊市役所都市建設部商工振興課	073-822-5531
53	河南中学校	御坊市塩屋町北塩屋300	150	80	33	52	40	135	10	6		あり		御坊市教育委員会教育総務課	073-823-5525
54	御坊総合運動公園(多目的グラウンド)	御坊市塩屋町南塩屋1142	80	180	33	51	39	135	10	19		なし		御坊市役所都市建設部商工振興課	073-822-5531
55	御坊総合運動公園(花とせせらぎの広場東)	御坊市塩屋町南塩屋1143	50	70	33	51	39	135	10	12		なし		御坊市役所都市建設部商工振興課	073-822-5531
56	国立和歌山高専	御坊市名田町野島77	130	180	33	49	57	135	10	32		あり		国立和歌山高専学校長	073-829-2301
57	名田中学校	御坊市名田町上野1348-15	100	100	33	50	2	135	10	57		あり		御坊市教育委員会教育総務課	073-823-5525
58	田辺スポーツパーク	田辺市上の山1-23-1	90	60	33	44	25	135	21	48		あり		田辺市教育委員会スポーツ振興課	0739-25-2531
59	扇ヶ浜交流広場	田辺市扇ヶ浜3-1	70	40	33	43	36	135	22	34		あり		田辺市管理課	0739-26-9966
60	上秋津若もの広場	田辺市上秋津2255-5	100	100	33	45	4	135	24	34		あり		田辺市教育委員会スポーツ振興課	0739-25-2531
61	神島台運動場	田辺市神島台9-29	130	150	33	42	14	135	24	15		あり		田辺市教育委員会スポーツ振興課	0739-25-2531
62	神島高等学校	田辺市文里二丁目33-12	100	120	33	42	59	135	23	19		あり		和歌山県教育委員会総務課	073-441-3640
63	上芳養中学校	田辺市上芳養1483	100	100	33	48	33	135	22	31		あり		田辺市教育委員会教育総務課	0739-26-9941
64	ごまさんスカイタワー(駐車場)	田辺市龍神村龍神1020-6	80	30	34	3	42	135	33	51		なし		田辺市商工観光部観光振興課	0739-26-9929
65	護摩壇山森林公園ワイルドライフ	田辺市龍神村龍神918-61	80	60	34	2	26	135	34	2		なし		西牟婁振興局農林水産振興部林務課	0739-26-7911
66	クルマミ谷(龍神スカイライン34.6KP)	田辺市龍神村龍神	50	20	34	2	23	135	34	47		なし		マルカ林業株式会社	0737-25-0003
67	龍神広場	田辺市龍神村安井65-1	90	90	33	53	33	135	28	32		あり		田辺市教育委員会龍神教育事務所	0739-78-0301
68	上山路小学校	田辺市龍神村東528	60	50	33	53	32	135	29	31		あり		田辺市教育委員会龍神教育事務所	0739-78-0301
69	安井運動場	田辺市龍神村安井822	72	64	33	53	7	135	28	31		あり		田辺市教育委員会龍神教育事務所	0739-78-0301
70	グリーングラウンド駐車場	田辺市龍神村柳瀬1469-1	25	80	33	53	1	135	28	16		あり	あり	田辺市教育委員会龍神教育事務所	0739-78-0301
71	中辺路若もの広場	田辺市中辺路町栗栖川307-2	80	70	33	47	31	135	30	56		あり		田辺市教育委員会中辺路教育路事務所	0739-64-0504
72	近露王子公園	田辺市中辺路町近露808	100	130	33	48	44	135	36	27		あり		田辺市中辺路行政局産業建設課	0739-64-0501
73	近野小学校	田辺市中辺路町近露1061	100	90	33	48	59	135	36	44		あり		田辺市教育委員会中辺路事務所	0739-64-0504
74	真砂大橋上流河川敷	田辺市中辺路町真砂	100	50	33	45	35	135	29	58		あり		西牟婁振興局建設部管理保全課	0739-26-7963
75	水辺の楽校	田辺市鮎川富田川河川敷	150	60	33	43	38	135	29	5		あり		田辺市大塔行政局産業建設課	0739-48-0301
76	鮎川若もの広場	田辺市鮎川1469	90	90	33	43	51	135	29	28		あり		田辺市教育委員会大塔教育事務所	0739-48-0212
77	富里運動場	田辺市下川下816-1	100	80	33	44	53	135	35	23		あり		田辺市教育委員会大塔教育事務所	0739-48-0212
78	三川広場	田辺市大塔村谷野口23	80	100	33	40	22	135	34	36		あり		田辺市教育委員会大塔教育事務所	0739-48-0212
79	本宮救急ヘリポート	田辺市本宮町本宮677	45	50	33	50	11	135	46	9		あり	あり	田辺市教育委員会本宮教育事務所	0735-42-1164
80	本宮小学校	田辺市本宮町耳打499	70	80	33	48	50	135	46	57		あり		田辺市教育委員会本宮教育事務所	0735-42-1164
81	和歌山県立情報交流センターBig・U	田辺市新庄町3353-9	50	30	33	41	45	135	23	40		あり		県企画部情報政策課	0734-41-2405
82	紀南病院	田辺市新庄町46-70	20	15	33	43	51	135	24	13		あり	あり	紀南病院庶務課	0739-22-5000
83	南和歌山医療センター	田辺市たきない町27-1	20	20	33	42	3	135	24	2		あり		南和歌山医療センター管理課	0739-26-7050
84	新庄総合公園	田辺市たきない町24-43	80	90	33	41	47	135	23	52		あり		田辺市管理課	0739-26-9966
85	三里小学校	田辺市本宮町大居1651	90	55	33	51	41	135	45	50		あり		田辺市教育委員会本宮教育事務所	0735-42-1164
86	熊野川河川敷(本宮消防署裏)	田辺市本宮町本宮121-2地先	100	90	33	50	21	135	46	34		あり		西牟婁振興局建設部管理保全課	0739-26-7963
87	中辺路多目的グラウンド	田辺市中辺路町栗栖川469-68	130	130	33	47	51	135	30	54		あり		田辺市教育委員会中辺路教育路事務所	0739-64-0504
88	明洋中学校	田辺市目良4-1	80	90	33	44	6	135	21	26		あり		田辺市教育委員会教育総務課	0739-26-9941
89	衣笠中学校	田辺市中三栖147-1	110	90	33	44	14	135	25	40		未調査		田辺市教育委員会教育総務課	0739-26-9941
90	旧長野中学校	田辺市長野1401	80	40	33	45	58	135	26	43		未調査		田辺市教育委員会教育総務課	0739-26-9941
91	旧伏菟野小学校	田辺市伏菟野110	55	55	33	47	21	135	26	26		未調査		田辺市教育委員会教育総務課	0739-26-9941
92	秋津川中学校	田辺市秋津川652-1	80	80	33	47	34	135	25	39		未調査		田辺市教育委員会教育総務課	0739-26-9941
93	出船入船交流施設駐車場	田辺市上野375-4地先	30	30	33	45	48	135	27	50		未調査		田辺市総務部防災まちづくり課	0739-26-9976
94	竜神橋横河川敷	田辺市高雄三丁目	120	30	33	44	28	135	22	59		未調査		西牟婁振興局管理保全課	0739-26-7949
95	芳養漁港	田辺市芳養松原一丁目	130	110	33	44	34	135	21	16		未調査		田辺市水産課	0739-26-9932
96	旧甲斐ノ川小学校	田辺市龍神村甲斐ノ川1081	35	40	33	55	13	135	27	7		未調査		田辺市教育委員会龍神教育事務所	0739-78-0301
97	旧龍神中学校	田辺市龍神村湯ノ又222	110	70	33	56	27	135	33	16		未調査		田辺市教育委員会龍神教育事務所	0739-78-0301
98	新宮市民運動競技場	新宮市佐野1501	120	75	33	41	17	135	58	8		なし		新宮市教育委員会生涯学習課	0735-23-3366
99	高田若もの広場	新宮市高田1673	110	70	33	43	47	135	54	40		なし		新宮市教育委員会生涯学習課	0735-23-3366
100	新宮高等学校	新宮市神倉3-2-39	150	100	33	43	9	135	59	18		あり		和歌山県教育委員会総務課	073-441-3640

No.	離着陸場名	所在地	形状		緯度			経度			施設			施設管理者	
			長さ	幅	度	分	秒	度	分	秒	屋上	水利	夜間照明	管理者名	連絡先
101	紀南ヘリポート	新宮市あけぼの7-9	100	94	33	43	25	136	0	26		なし		新宮市建設農林部都市建設課	0735-23-3352
102	新宮市立医療センター駐車場	新宮市蜂伏18-7	33	18	33	41	13	135	57	54		あり		新宮市立医療センター	0735-31-3333
103	熊野川小学校	新宮市熊野川町日足570	70	50	33	48	6	135	52	24		あり		新宮市教育委員会学校教育課	0735-23-3364
104	熊野川若者広場	新宮市熊野川町日足646	110	90	33	47	57	135	52	21		なし		新宮市教育委員会学校教育課	0735-23-3364
105	赤木救急ヘリポート	新宮市熊野川町赤木1524	30	67	33	46	42	135	51	7		なし		新宮市総務部財政課	0735-23-3341
106	玉置口静の郷	新宮市熊野川町玉置口8-2	40	20	33	53	32	135	53	7		なし		新宮市企画政策部商工観光課	0735-23-3357
107	宮井ヘリポート	新宮市熊野川町宮井377-1	30	70	33	50	13	135	50	52		なし		新宮市熊野川行政局住民生活課	0735-44-0301
108	打田中学校	紀の川市東大井345	100	95	34	16	2	135	21	49		あり		紀の川市教育部教育総務課	0736-77-2511
109	打田若もの広場	紀の川市花野604	120	80	34	15	19	135	21	20		なし		紀の川市教育部生涯スポーツ課	0736-77-2511
110	池田小学校	紀の川市南中327	120	80	34	16	36	135	21	17		あり		紀の川市教育部教育総務課	0736-77-2511
111	田中小学校	紀の川市打田1491	100	60	34	15	28	135	21	51		あり		紀の川市教育部教育総務課	0736-77-2511
112	紀の川市役所本庁舎東駐車場	紀の川市東大井地内	25	50	34	16	12	135	21	50		なし		紀の川市	0736-77-2511
113	粉河小学校	紀の川市粉河1558	90	90	34	16	18	135	24	7		あり		紀の川市教育部教育総務課	0736-77-2511
114	粉河中部運動場	紀の川市粉河1479	120	100	34	16	24	135	24	7		あり		紀の川市教育部教育総務課	0736-77-2511
115	粉河高等学校	紀の川市粉河4632	150	120	34	16	23	135	24	31		あり	学校長		073-441-3640
116	鞆測小・中学校グラウンド	紀の川市中鞆淵251-2	80	80	34	13	8	135	27	34		なし		紀の川市教育部教育総務課	0736-77-2511
117	粉河運動場	紀の川市粉河693	140	100	34	15	55	135	24	21		なし		紀の川市教育部生涯スポーツ課	0736-77-2511
118	粉河西部運動場	紀の川市北志野560	80	70	34	17	20	135	23	5		なし		紀の川市教育部生涯スポーツ課	0736-77-2511
119	ハイランドパークヘリポート	紀の川市中津川	25	25	34	20	7	135	25	5		未調査		紀の川市農林商工部農林振興課	0736-77-2511
120	名手小学校	紀の川市名手西野321	117	66	34	16	14	135	25	56		あり		紀の川市教育部教育総務課	0736-77-2511
121	那賀中学校	紀の川市名手市場1061	80	60	34	16	43	135	26	34		あり		紀の川市教育部教育総務課	0736-77-2511
122	麻生津小学校	紀の川市麻生津中16	50	84	34	15	56	135	26	38		あり		紀の川市教育部教育総務課	0736-77-2511
123	上名手小学校	紀の川市江川中988	52	83	34	17	36	135	26	40		あり		紀の川市教育部教育総務課	0736-77-2511
124	那賀総合運動場	紀の川市名手西野地先紀の川河川敷	110	70	34	16	15	135	26	29		なし		紀の川市教育部生涯スポーツ課	0736-77-2511
125	調月小学校	紀の川市桃山町調月1101	75	36	34	13	41	135	19	54		あり		紀の川市教育部教育総務課	0736-77-2511
126	桃山グラウンド	紀の川市桃山町段地先紀の川河川敷	176	100	34	14	56	135	20	23		なし		紀の川市教育部生涯スポーツ課	0736-77-2511
127	介護予防拠点施設(蛍の里)	紀の川市桃山町野田原639	60	60	34	11	40	135	23	0		なし		紀の川市保健福祉部高齢介護課	0736-77-2511
128	桃源郷運動公園	紀の川市桃山町最上1147-11	75	106	34	13	18	135	21	23		あり		紀の川市教育部生涯スポーツ課	0736-77-2511
129	貴志川中学校	紀の川市貴志川町上野山232	80	100	34	13	0	135	18	33		あり		紀の川市教育部教育総務課	0736-77-2511
130	長山ふれあい公園	紀の川市貴志川町長山277-735	120	120	34	12	40	135	17	10		なし		紀の川市教育部生涯学習課	0736-77-2511
131	丸栖小学校	紀の川市貴志川町丸栖206	50	70	34	13	52	135	19	34		あり		紀の川市教育部教育総務課	0736-77-2511
132	東貴志小学校	紀の川市貴志川町井ノ口148	70	80	34	12	21	135	19	19		あり		紀の川市教育部教育総務課	0736-77-2511
133	貴志川高等学校	紀の川市貴志川町長原400	95	100	34	13	4	135	18	20		あり		和歌山県教育委員会総務課	073-441-3640
134	貴志川スポーツ公園ソフトボール場	紀の川市貴志川町井ノ口1411-10	180	188	34	11	39	135	19	41		なし		紀の川市教育部生涯スポーツ課	0736-77-2511
135	中貴志小学校	紀の川市貴志川町上野山55	55	55	34	13	0	135	18	44		あり		紀の川市教育部教育総務課	0736-77-2511
136	西貴志小学校	紀の川市貴志川町長原167	45	60	34	12	50	135	17	59		あり		紀の川市教育部教育総務課	0736-77-2511
137	細野溪流キャンプ場	紀の川市桃山町垣内258-1	60	47	34	11	17	135	25	16		なし		紀の川市農林商工部商工観光課	0736-77-2511
138	那賀高等学校	岩出市高塚115	76	88	34	15	37	135	19	17		あり		和歌山県教育委員会総務課	073-441-3640
139	岩出中学校	岩出市西野65	120	120	34	15	41	135	18	31		あり		岩出市教育部教育総務課	0736-61-6961
140	山崎小学校	岩出市中黒100	85	70	34	16	4	135	17	30		あり		岩出市教育部教育総務課	0736-61-6961
141	岩出小学校	岩出市清水30	80	90	34	15	5	135	19	7		あり		岩出市教育部教育総務課	0736-61-6961
142	根来小学校	岩出市根来479	65	60	34	16	40	135	18	34		あり		岩出市教育部教育総務課	0736-61-6961
143	上岩出小学校	岩出市水栖514	70	100	34	16	11	135	19	35		あり		岩出市教育部教育総務課	0736-61-6961
144	大宮緑地総合運動公園	岩出市西野413	50	64	34	15	19	135	18	15		なし		岩出市教育部生涯学習課	0736-62-0370
145	岩出第二中学校	岩出市野上野155	100	140	34	16	27	135	19	1		あり		岩出市教育部教育総務課	0736-61-6961
146	山崎北小学校	岩出市西安上70	60	80	34	16	33	135	17	30		あり		岩出市教育部教育総務課	0736-61-6961
147	中央小学校	岩出市川尻202	95	70	34	16	11	135	18	59		あり		岩出市教育部教育総務課	0736-61-6961
148	若もの広場	岩出市根来2347-20	150	80	34	17	13	135	18	35		なし		岩出市教育部生涯学習課	0736-62-0370
149	岡田スポーツ広場	岩出市岡田109	100	85	34	14	59	135	19	36		あり		岩出市教育部生涯学習課	0736-62-0370
150	文化センター防災ヘリポート	紀美野町神野市場217	40	40	34	9	6	135	21	14		なし	あり	紀美野町役場総務課	073-489-5912

No.	離着陸場名	所在地	形状		緯度			経度			施設			施設管理者	
			長さ	幅	度	分	秒	度	分	秒	屋上	水利	夜間照明	管理者名	連絡先
151	養津呂地区防災ヘリポート	紀美野町養津呂3-1	30	30	34	10	7	135	22	52		なし		紀美野町役場総務課	073-489-5912
152	紀美野町スポーツ公園多目的運動広場	紀美野町動木518	100	100	34	10	28	135	18	28		あり		紀美野町教育委員会教育課	073-489-5910
153	志賀野運動場	紀美野町西野11-1	60	65	34	10	5	135	21	11		あり		紀美野町役場企画管財課	073-489-5913
154	長谷毛原中学校	紀美野町毛原宮222	100	80	34	9	36	135	27	46		なし		紀美野町教育委員会教育課	073-489-5910
155	美里中学校	紀美野町野中494-1	100	70	34	8	52	135	21	1		あり		紀美野町教育委員会教育課	073-489-5910
156	りら創造芸術高等専修学校	紀美野町真国宮56	52	50	34	10	11	135	22	38		あり		りら創造芸術高等専修学校	073-497-9111
157	農村総合センター	紀美野町野中387-1	100	100	34	8	34	135	21	10		なし		紀美野町教育委員会教育課	073-489-5910
158	のかみふれあい公園	紀美野町西野971-1	100	100	34	10	49	135	20	58		なし		紀美野町役場産業課	073-489-5901
159	海南高校美里分校グラウンド	紀美野町毛原中689	50	50	34	9	13	135	27	10		あり		和歌山県教育委員会総務課	073-441-3640
160	上神野公園広場	紀美野町鎌滝691	50	40	34	8	28	135	22	53		なし		紀美野町教育委員会教育課	073-489-5910
161	小川小学校	紀美野町中田4	48	52	34	7	55	135	19	28		あり		紀美野町教育委員会教育課	073-489-5910
162	生石山第2駐車場	紀美野町中田899-34、899-36	100	20	34	6	17	135	19	27		なし		紀美野町役場産業課	073-489-5901
163	元長谷小学校	紀美野町長谷宮129-2	40	40	34	10	45	135	28	46		あり		紀美野町役場企画管財課	073-489-5913
164	慶風高等学校	紀美野町田64	55	35	34	8	23	135	24	57		あり		紀美野町役場企画管財課	073-489-5913
165	河南公園グラウンド	かつらぎ町東浜田626-3	100	80	34	17	2	135	29	25		なし		かつらぎ町教育委員会生涯学習課	0736-22-0303
166	妙寺・紀ノ川第2スポーツ公園	かつらぎ町丁ノ町2530	90	60	34	17	40	135	31	4		なし		かつらぎ町役場産業観光課	0736-22-0300
167	金剛緑地広場グラウンド	かつらぎ町花園新子256-1	80	80	34	7	53	135	33	39		なし		かつらぎ町役場地域振興課	0737-26-0321
168	安田島公園	九度山町九度山外新開	80	50	34	17	49	135	34	16		なし		九度山町教育委員会	0736-54-2019
169	入郷コミュニティ消防センター広場	九度山町入郷23-1	75	50	34	17	37	135	33	18		なし		九度山町地域防災課	0736-54-2019
170	慈尊院農村公園	九度山町慈尊院449-1	40	25	34	17	39	135	32	24		なし		九度山町建設課	0736-54-2019
171	高野山中学校	高野町高野山26-2	78	96	34	13	17	135	35	25		あり		高野町教育委員会	0736-56-3050
172	高野町防災ヘリポート	高野町高野山13-4	110	110	34	11	54	135	33	51		あり	あり	高野町役場防災危機対策室	0736-56-9911
173	高野山高等学校グラウンド	高野町高野山212	100	100	34	12	57	135	34	39		未調査		学校長	0736-56-2204
174	高野山森林公園ちびっこ野球場	高野町高野山144-24	70	70	34	13	12	135	35	38		未調査		町観光振興課	0736-56-2780
175	高野町総合グラウンド	高野町高野山26-5	80	100	34	13	22	135	35	29		未調査		町教育委員会	0736-56-3050
176	高野山小学校富貴分校グラウンド	高野町東富貴202	80	50	34	15	48	135	42	0		未調査		学校長	0736-53-2120
177	富貴防災ヘリポート	高野町西富貴378-3、378-4	15	15	34	15	43	135	41	35		なし		高野町役場防災危機対策室	0736-56-9911
178	耐久高等学校グラウンド	湯浅町湯浅1985	100	100	34	2	14	135	11	3		なし		和歌山県教育委員会総務課	073-441-3640
179	湯浅中学校グラウンド	湯浅町湯浅1815	80	80	34	2	22	135	11	2		なし		湯浅町教育委員会	0737-63-1111
180	田村小学校グラウンド	湯浅町田359	70	70	34	3	17	135	9	3		なし		湯浅町教育委員会	0737-63-1111
181	田栖川小学校グラウンド	湯浅町栖原1384	40	75	34	2	39	135	9	56		なし		湯浅町教育委員会	0737-63-1111
182	山田小学校グラウンド	湯浅町山田1920	50	60	34	1	38	135	12	11		なし		湯浅町教育委員会	0737-63-1111
183	広川町民多目的広場	広川町広1473	75	100	34	1	48	135	10	18		なし		広川町教育委員会	0737-23-7795
184	広川町若もの広場	広川町前田312-1	70	70	33	59	43	135	11	54		なし		広川町教育委員会	0737-23-7795
185	耐久中学校	広川町広1123	120	80	34	1	29	135	10	7		あり		広川町教育委員会	0737-23-7795
186	南広小学校西広分校	広川町唐尾15-2	65	30	34	0	23	135	9	9		あり		広川町教育委員会	0737-23-7795
187	たちばな支援学校	広川町和田21-3	60	40	34	1	28	135	9	54		なし		和歌山県教育委員会総務課	073-441-3640
188	広小学校	広川町広631	70	50	34	1	24	135	10	32		あり		広川町教育委員会	0737-23-7795
189	湯浅町町民グラウンド	有田川町熊井714-4	139	65	34	2	12	135	11	55		未調査		湯浅町教育委員会	0737-63-1111
190	有田中央高校	有田川町下津野459	120	90	34	4	9	135	13	3		あり		和歌山県教育委員会総務課	073-441-3640
191	藤並小学校	有田川町天満631	74	44	34	3	41	135	12	26		あり		有田川町総務政策部総務課	0737-52-2111
192	田殿小学校	有田川町井口47	60	47	34	4	42	135	12	51		あり		有田川町総務政策部総務課	0737-52-2111
193	御霊小学校	有田川町庄35	100	60	34	3	48	135	14	28		あり		有田川町総務政策部総務課	0737-52-2111
194	吉備中学校	有田川町下津野1223-1	100	120	34	3	44	135	12	50		あり		有田川町総務政策部総務課	0737-52-2111
195	有田川町防災ステーション	有田川町上中島875-4	27	23	34	4	14	135	11	56		あり		有田川町総務政策部総務課	0737-52-2111
196	きび東グラウンド	有田川町庄962-1	90	87	34	4	18	135	14	1		なし		有田川町総務政策部総務課	0737-52-2111
197	庄有田川河川敷グラウンド	有田川町庄地先	200	60	34	4	22	135	13	55		あり		有田川町総務政策部総務課	0737-52-2111
198	金屋中学校	有田川町中井原252	100	80	34	3	50	135	15	33		あり		有田川町総務政策部総務課	0737-52-2111
199	金屋若者広場	有田川町吉原1827	60	70	34	2	38	135	14	53		なし		有田川町総務政策部総務課	0737-52-2111
200	石垣小学校	有田川町吉原792-1	100	60	34	2	55	135	15	11		あり		有田川町総務政策部総務課	0737-52-2111

No.	離着陸場名	所在地	形状		緯度			経度			施設			施設管理者	
			長さ	幅	度	分	秒	度	分	秒	屋上	水利	夜間照明	管理者名	連絡先
201	鳥屋城小学校	有田川町金屋647	80	70	34	3	59	135	14	59		あり		有田川町総務政策部総務課	0737-52-2111
202	白馬中学校	有田川町二川7	80	80	34	3	38	135	21	31		あり		有田川町総務政策部総務課	0737-52-2111
203	有田中央高校清水分校	有田川町清水1024	60	90	34	5	15	135	26	4		なし		和歌山県教育委員会総務課	073-441-3640
204	清水救急ヘリポート	有田川町清水604	40	40	34	5	25	135	26	32		なし	あり	有田川町総務政策部総務課	0737-52-2111
205	安諦小学校	有田川町板尾139	60	80	34	7	11	135	29	39		あり		有田川町総務政策部総務課	0737-52-2111
206	清水若者広場	有田川町三田456-3	90	100	34	5	37	135	24	57		なし		有田川町総務政策部総務課	0737-52-2111
207	西八幡救急ヘリポート	有田川町沼951-4	30	30	34	5	45	135	23	24		なし		有田川町総務政策部総務課	0737-52-2111
208	明恵の里スポーツ公園	有田川町中井原738	80	100	34	3	25	135	15	42		なし		有田川町総務政策部総務課	0737-52-2111
209	有田川町消防本部	有田川町庄1042	20	20	34	3	12	135	14	24		あり		有田川町総務政策部総務課	0737-52-2111
210	生石高原駐車場	有田川町生石803	80	20	34	6	19	135	19	32		あり		有田川町総務政策部総務課	0737-52-2111
211	東急ゴルフクラブ駐車場	有田川町釜中423-12	40	30	34	6	41	135	14	2		なし		有田川町総務政策部総務課	0737-52-2111
212	黒沢ハイランド駐車場	有田川町彦ヶ瀬386	40	40	34	7	44	135	17	38		なし		有田川町総務政策部総務課	0737-52-2111
213	海南高原ゴルフ場	有田川町上六川542	30	30	34	7	18	135	15	12		なし		有田川町総務政策部総務課	0737-52-2111
214	早月ヘリポート	有田川町尾上13-1	20	20	34	4	56	135	19	2		なし		有田川町総務政策部総務課	0737-52-2111
215	西ヶ峯ヘリポート	有田川町西ヶ峯430	20	20	34	5	36	135	16	56		なし		有田川町総務政策部総務課	0737-52-2111
216	五郷地区コミュニティセンター前	有田川町中原465	30	25	34	2	53	135	23	8		なし		有田川町総務政策部総務課	0737-52-2111
217	二川ゲートボール場	有田川町二川439	24	14	34	4	9	135	21	21		なし		有田川町総務政策部総務課	0737-52-2111
218	下湯川ふるさと村施設	有田川町下湯川742-1	20	20	34	3	36	135	26	59		なし		有田川町総務政策部総務課	0737-52-2111
219	沼谷ヘリポート	有田川町沼谷169	20	20	34	7	48	135	28	3		あり		有田川町総務政策部総務課	0737-52-2111
220	中峯川村ヘリポート	有田川町中峯518	47	12	34	5	33	135	17	55		なし		有田川町総務政策部総務課	0737-52-2111
221	なぎの里球場	有田川町熊井694-1	90	90	34	2	14	135	11	52		なし		湯浅町教育委員会	0737-63-1111
222	三尾場外離着陸場	美浜町三尾746-1	25	25	33	53	32	135	5	13		未調査		町役場防災企画課	0738-22-4123
223	第1若者広場	美浜町田井521-30	100	70	33	52	59	135	8	51		なし		美浜町教育委員会	0738-22-4123
224	煙樹海岸	美浜町和田1979-12地先	100	100	33	53	26	135	7	40		なし		日高振興局建設部管理保全課	073-432-4111
225	松洋中学校	美浜町吉原958	90	80	33	53	0	135	8	51		あり		美浜町教育委員会	0738-22-4123
226	日高中学校	日高町志賀71-1	90	70	33	55	16	135	7	35		あり		日高町教育委員会教育課	0738-63-2051
227	日高町若もの広場	日高町池田451	100	100	33	56	42	135	7	41		なし		日高町教育委員会教育課	0738-63-2051
228	旧比井小学校	日高町比井938	50	60	33	55	21	135	5	1		あり		日高町教育委員会教育課	0738-63-2051
229	産湯海水浴場駐車場	日高町産湯727-2	40	100	33	54	28	135	4	59		あり		日高町産業建設課	0738-63-2051
230	マツダスポーツグラウンド	日高町荊木383-1	100	60	33	55	15	135	8	56		あり		和歌山県教育庁スポーツ課	073-431-1080
231	マツダスポーツグラウンド駐車場	日高町荊木310-1	130	60	33	55	15	135	8	59		なし		和歌山県教育庁スポーツ課	073-431-1080
232	由良中学校	由良町阿戸708	100	80	33	57	30	135	6	59		あり		由良町教育委員会教育課	0738-65-1800
233	由良町民運動場	由良町吹井822-2	120	120	33	58	12	135	5	45		なし		由良町教育委員会教育課	0738-65-1800
234	由良町防災ヘリポート	由良町吹井941-1	25	25	33	58	17	135	6	53		あり		由良町総務政策課	0738-65-1801
235	海自由良基地	由良町阿戸708-5	100	100	33	57	29	135	6	52		あり		海上自衛隊阪神基地隊造修科	078-441-1001
236	印南中学校	印南町大字印南2145	80	75	33	49	14	135	13	1		あり		印南町役場総務課	0738-42-0120
237	切目中学校	印南町大字西ノ地1467	90	65	33	48	14	135	14	34		あり		印南町役場総務課	0738-42-0120
238	印南町若者広場	印南町大字山口1580-1	100	90	33	49	29	135	12	59		あり		印南町役場総務課	0738-42-0120
239	古井運動場	印南町大字古井806	80	80	33	51	13	135	16	5		あり		印南町役場総務課	0738-42-0120
240	清流中学校	印南町大字古井5	80	80	33	50	54	135	15	57		あり		印南町役場総務課	0738-42-0120
241	稲原小学校	印南町大字印南原4955-1	80	80	33	51	54	135	14	2		あり		印南町役場総務課	0738-42-0120
242	共和球場	みなべ町筋24	100	100	33	46	58	135	19	47		なし		みなべ町教育学習課	0739-74-3134
243	清川球場	みなべ町清川1267	100	100	33	51	7	135	23	43		あり		みなべ町教育学習課	0739-74-3134
244	南部高等学校	みなべ町芝407	100	110	33	45	55	135	19	30		あり		和歌山県教育委員会総務課	073-441-3640
245	南部小学校	みなべ町北道289	80	80	33	45	55	135	19	17		あり		みなべ町教育学習課	0739-74-3134
246	ミナベ化工(株)工場敷地	みなべ町気佐藤321-2	80	100	33	46	34	135	19	21		なし		ミナベ化工(株)総務グループ	0739-72-3220
247	千里ヶ丘球場	みなべ町山内1570-116	100	100	33	46	30	135	17	15		なし		みなべ町教育学習課	0739-74-3134
248	旧清川中学校	みなべ町清川2202	120	200	33	51	15	135	23	58		あり		みなべ町総務課	0739-72-2015
249	上南部中学校	みなべ町東本庄91	120	120	33	47	32	135	19	54		あり		みなべ町教育学習課	0739-74-3134
250	町民広場	みなべ町気佐藤170-3	80	80	33	46	35	135	19	7		あり		みなべ町教育学習課	0739-74-3134

No.	離着陸場名	所在地	形状		緯度			経度			施設			施設管理者	
			長さ	幅	度	分	秒	度	分	秒	屋上	水利	夜間照明	管理者名	連絡先
251	岩代小学校	みなべ町西岩代2162	40	40	33	46	51	135	16	49		あり		みなべ町教育学習課	0739-74-3134
252	名之内広場	みなべ町清川3940	50	50	33	50	57	135	25	30		あり		みなべ町教育学習課	0739-74-3134
253	高城小学校	みなべ町土井431	60	60	33	51	10	135	21	2		あり		みなべ町教育学習課	0739-74-3134
254	高城中学校	みなべ町滝81	85	85	33	50	56	135	21	25		あり		みなべ町教育学習課	0739-74-3134
255	南部川右岸防災ヘリポート	みなべ町筋528	25	25	33	47	17	135	19	6		なし		みなべ町総務課	0739-72-2055
256	川辺若者広場	日高川町和佐2136	100	100	33	53	30	135	12	42		なし		日高川町教育委員会教育課	0738-22-8816
257	三百瀬広場	日高川町三百瀬1114	80	80	33	56	22	135	14	51		なし		日高川町教育委員会教育課	0738-22-8816
258	中津川広場	日高川町中津川1357-1	80	80	33	55	54	135	11	59		なし		日高川町教育委員会教育課	0738-22-8816
259	玄子広場	日高川町玄子625-4	80	80	33	55	17	135	12	24		なし		日高川町教育委員会教育課	0738-22-8816
260	小熊広場	日高川町小熊6076	100	98	33	54	30	135	11	47		なし		日高川町教育委員会教育課	0738-22-8816
261	南山スポーツ公園（陸上競技場）	日高川町和佐1030-1	150	100	33	53	12	135	12	10		あり		日高川町教育委員会教育課	0738-22-8816
262	中津若者広場	日高川町高津尾1040-1	80	80	33	57	25	135	17	45		あり		日高川町教育委員会教育課	0738-22-8816
263	中津中学校	日高川町三佐19-2	92	78	33	55	45	135	18	40		なし		日高川町教育委員会教育課	0738-22-8816
264	子十浦多目的施設	日高川町三十木155	111	65	33	58	24	135	19	36		あり		日高川町教育委員会教育課	0738-22-8816
265	船津広場	日高川町船津1484	100	101	33	57	24	135	16	17		あり		日高川町教育委員会教育課	0738-22-8816
266	美山中学校	日高川町川原河129	60	70	33	58	53	135	21	57		あり		日高川町教育委員会教育課	0738-22-8816
267	美山若者広場	日高川町初湯川1213-48	100	80	33	57	37	135	23	14		あり	あり	日高川町教育委員会教育課	0738-22-8816
268	寒川広場	日高川町寒川127	60	80	33	57	18	135	27	53		なし		日高川町教育委員会教育課	0738-22-8816
269	鳴滝ゲートボール場	日高川町坂野川150-1	138	52	33	55	40	135	17	32		あり		日高川町教育委員会教育課	0738-22-8816
270	白浜中学校	白浜町2601	130	80	33	40	48	135	21	9		あり		白浜町教育委員会	0739-43-5830
271	富田中学校	白浜町栄320	90	70	33	39	21	135	23	31		あり		白浜町教育委員会	0739-43-5830
272	白浜球場	白浜町1-1	120	115	33	41	39	135	21	21		あり		白浜町観光課	0739-43-6588
273	南紀白浜空港	白浜町2926	2000	52	33	39	44	135	21	52		あり	あり	和歌山県土整備部港湾空港局	073-441-3155
274	北富田小学校	白浜町内ノ川579	60	70	33	40	24	135	24	32		あり		白浜町教育委員会	0739-43-5830
275	元椿小学校	白浜町椿316	92	100	33	36	34	135	24	8		あり		白浜町教育委員会	0739-43-5830
276	しらとりスポーツ広場	白浜町十九洲154-1	100	40	33	39	40	135	23	55		あり		白浜町教育委員会	0739-43-5830
277	日置中学校	白浜町日置979-2	66	96	33	33	58	135	26	26		あり		白浜町教育委員会	0739-43-5830
278	三舞中学校	白浜町安居635	80	55	33	36	23	135	28	50		あり		白浜町教育委員会	0739-43-5830
279	元川添中学校	白浜町市鹿野1166	43	43	33	39	34	135	31	57		あり		白浜町教育委員会	0739-43-5830
280	日置小学校	白浜町日置979-1	65	95	33	33	56	135	26	31		あり		白浜町教育委員会	0739-43-5830
281	日置川大古	白浜町大古日置川河川敷	160	50	33	34	30	135	27	34		あり		和歌山県土整備部河川課	073-441-3134
282	白浜町玉伝	白浜町玉伝496-1	160	100	33	40	53	135	31	9		なし		山長グループ	0739-22-1779
283	日置川安居	白浜町安居日置川河川敷	120	80	33	36	39	135	29	7		あり		和歌山県土整備部河川課	073-441-3134
284	日置川防災ヘリポート	白浜町日置2040-24	20	20	33	34	12	135	26	3		あり		白浜町消防本部	0739-43-0119
285	玉伝集会所 東側休耕田	白浜町玉伝字東平419	35	35	33	39	31	135	30	43		あり		個人（連絡先は白浜町消防本部）	0739-43-0119
286	市ノ瀬若もの広場	上富田町市ノ瀬2508	150	80	33	42	54	135	27	32		なし		上富田町教育委員会生涯学習課	0739-47-0550
287	上富田スポーツセンター野球場	上富田町朝来3869	140	130	33	43	8	135	25	34		なし		上富田町教育委員会生涯学習課	0739-47-0550
288	上富田スポーツセンター球技場	上富田町朝来3870	80	120	33	42	55	135	25	25		なし		上富田町教育委員会生涯学習課	0739-47-0550
289	上富田スポーツセンター多目的広場駐車場	上富田町朝来3871	30	70	33	42	56	135	25	31		なし		上富田町教育委員会生涯学習課	0739-47-0550
290	稲葉根公園	上富田町岩田2988-2	110	25	33	42	43	135	27	12		なし		上富田町役場産業建設課	0739-47-0550
291	岩田河川公園	上富田町岩田1508	110	20	33	42	11	135	26	36		なし		上富田町役場産業建設課	0739-47-0550
292	田辺市消防本部上富田分署裏富田河川敷	上富田町生馬725-1地先	400	70	33	41	36	135	25	56		あり		西牟婁振興局建設部管理保全課	0739-26-7963
293	すさみ町若者広場	すさみ町周参見3827	100	70	33	33	11	135	30	2		なし		すさみ町教育委員会	0739-55-2146
294	江住小学校	すさみ町江住670	127	54	33	30	20	135	36	0		あり		すさみ町総務課	0739-55-4802
295	元佐本小学校	すさみ町佐本中92	64	51	33	35	26	135	37	38		あり		すさみ町総務課	0739-55-4802
296	すさみ町総合運動公園横サッカーコート	すさみ町周参見4857-3	140	93	33	33	20	135	28	59		なし		すさみ町教育委員会	0739-55-2146
297	勝浦小学校	那智勝浦町勝浦816	65	62	33	37	52	135	56	49		あり		那智勝浦町教育委員会	0735-52-4686
298	浦島駐車場	那智勝浦町勝浦1061	70	64	33	37	59	135	56	59		なし		(株)浦島観光ホテル	0735-52-1011
299	宇久井中学校	那智勝浦町宇久井1073	67	40	33	39	30	135	58	18		あり		那智勝浦町教育委員会	0735-52-4686
300	下里中学校	那智勝浦町下里480	80	50	33	35	2	135	55	16		あり		那智勝浦町教育委員会	0735-52-4686

No.	離着陸名	所在地	形状			緯度			経度			施設			施設管理者	
			長さ	幅	度	分	秒	度	分	秒	屋上	水利	夜間照明	管理者名	連絡先	
301	木戸浦運動場	那智勝浦町天満441-5	100	120	33	38	12	135	56	13		なし		那智勝浦町教育委員会	0735-52-4686	
302	天満球場グラウンド	那智勝浦町天満1785	100	95	33	38	23	135	55	40		なし	あり	那智勝浦町教育委員会	0735-52-4686	
303	浦島駐車場	那智勝浦町天満441-11	70	64	33	37	59	135	56	59		なし		(株)浦島観光ホテル	0735-52-1011	
304	渡の島駐車場	那智勝浦町勝浦485-12	150	40	33	37	38	135	56	51		なし		紀州勝浦漁業協同組合	0735-52-0951	
305	市野々小学校	那智勝浦町市野々2604	60	60	33	39	48	135	54	36		あり		那智勝浦町教育委員会	0735-52-4686	
306	旧浦神小学校	那智勝浦町浦神1804	60	40	33	33	31	135	53	42		あり		那智勝浦町総務課	0735-29-7121	
307	旧太田中学校	那智勝浦町南大居220	78	64	33	35	49	135	53	19		あり		那智勝浦町総務課	0735-29-7121	
308	籠ふるさと塾	那智勝浦町田垣内2095	35	45	33	39	56	135	49	52		なし		那智勝浦町農林水産課	0735-29-4455	
309	那智高原公園	那智勝浦町那智山5-3	100	38	33	40	5	135	52	57		なし		那智勝浦町農林水産課	0735-29-4455	
310	那智ヘリポート(那智漁港)	那智勝浦町浜ノ宮542先	35	50	33	38	45	135	56	20		なし	あり	那智勝浦町消防本部	0735-52-0555	
311	㈱チスイ所有地	那智勝浦町宇久井1532周辺	100	100	33	39	49	135	58	4		なし		㈱チスイ	0735-23-0930	
312	那智勝浦町消防本部	那智勝浦町天満1244-1	20	20	33	37	44	135	56	12		あり		那智勝浦町消防本部	0735-52-0555	
313	旧グリーンピア南紀 那智勝浦町管轄地域	那智勝浦町市屋	65	45	33	36	2	135	55	1		なし		那智勝浦町総務課	0735-29-7121	
314	町民グラウンド	太地町太地1770-51	80	80	33	34	55	135	57	8		なし		太地町教育委員会	0735-59-2335	
315	小長井地区広場(太地町防災ヘリポート)	太地町太地2995-1	70	40	33	59	58	135	9	43		なし	あり	太地町総務課	0735-59-2335	
316	明神小学校	古座川町一雨41	150	60	33	32	12	135	45	24		なし		古座川町教育委員会	0735-72-3344	
317	古座中学校	古座川町高池139	85	70	33	31	28	135	49	22		なし		古座川町教育委員会	0735-72-3344	
318	高瀬若者広場	古座川町高瀬326	90	120	33	32	9	135	46	43		なし		古座川町総務課	0735-73-0180	
319	七川総合センター	古座川町下露345	77	58	33	37	10	135	42	33		なし		古座川町総務課	0735-72-0180	
320	古座川町多目的広場	古座川町蔵土62	245	100	33	33	24	135	41	31		なし	あり	古座川町総務課	0735-72-0180	
321	小川地区ヘリポート	古座川町小川774-1	70	24	33	36	6	135	45	56		なし		古座川町総務課	0735-72-0180	
322	平井地区ヘリポート	古座川町平井1259	25	25	33	37	53	135	41	39		なし		古座川町総務課	0735-72-0180	
323	三尾川小学校	古座川町三尾川935	60	70	33	33	28	135	41	12		なし		古座川町教育委員会	0735-72-3344	
324	北山村防災ヘリポート(大沼地区)	北山村大沼288	20	20	33	55	47	135	58	4		あり	あり	北山村役場総務課	0735-49-2331	
325	村民グラウンド	北山村下尾井335先	95	90	33	56	19	135	56	52		なし		北山村役場政策推進室	0735-49-2331	
326	串本古座高等学校串本校舎	串本町串本1523	120	91	33	27	44	135	46	40		なし		和歌山県教育委員会総務課	073-441-3640	
327	旧大島中学校	串本町須江1482	86	66	33	27	58	135	49	29		なし		串本町教育課	0735-62-0555	
328	公民館赤瀬支館	串本町和深2876-1	80	53	33	29	21	135	40	31		あり		串本町教育課	0735-62-0555	
329	潮岬望楼の芝	串本町潮岬2865-1他	340	140	33	26	15	135	45	47		あり		潮岬財産区	0735-62-0555	
330	潮岬青少年の家	串本町潮岬668-1	100	60	33	26	47	135	46	56		なし		和歌山県青少年・男女共同参画課	073-441-2500	
331	串本町総合運動公園多目的グラウンド	串本町サンゴ台1105	120	80	33	28	59	135	47	3		なし	あり	串本町教育課	0735-62-0555	
332	上野山防災広場内防災対応離着陸場	串本町上野山291-1	80	80	33	31	8	135	49	55		なし	あり	串本町総務課	0735-62-0555	
333	大島小学校	串本町須江1577-11	80	84	33	27	50	135	49	41		なし		串本町教育課	0735-62-0555	
334	サンゴ台防災ヘリポート	串本町サンゴ台691-5	30	29	33	29	7	135	47	5		なし	あり	串本町教育課	0735-62-0555	
335	串本西中学校	串本町田並1300	60	70	33	29	18	135	43	2		なし		串本町教育課	0735-62-0555	
336	野風漁港ヘリポート	串本町田並708-3	30	30	33	29	16	135	42	28		なし		串本町総務課	0735-62-0555	
337	稲村環境管理センター跡地	串本町有田883	37	21	33	29	11	135	44	17		あり		串本町総務課	0735-62-0555	
338	旧錦富小学校	串本町二色1523	30	65	33	28	59	135	45	53		なし		串本町教育課	0735-62-0555	
339	西向小学校	串本町西向638	30	50	33	30	53	135	49	13		なし		串本町教育課	0735-62-0555	
340	重畳山公園	串本町伊串	30	60	33	31	27	135	47	45		なし		串本町総務課	0735-62-0555	
341	串本古座高等学校古座校舎	串本町中湊370	120	70	33	31	25	135	49	39		あり		和歌山県教育委員会総務課	073-441-3640	
342	田原小学校	串本町田原1300	60	100	33	32	18	135	52	6		なし		串本町教育課	0735-62-0555	
343	古座あさかぜ園	串本町上田原1237	54	67	33	33	20	135	52	8		あり		和歌山県福祉事業団	0735-74-0211	
344	西向中学校	串本町西向922	50	70	33	30	35	135	49	56		あり		串本町教育課	0735-62-0555	
345	田原若者広場	串本町田原2776	45	80	33	32	96	135	52	17		あり		串本町教育課	0735-62-0555	

別表3-2 市町村救助活動拠点候補地

市町村名	拠点種別	優先順位	名称	管理者	管理者直通電話番号	所在地(住所)		広域部隊宿営場所等			既に位置づけられている用途	インフラ		通信手段		車両進入路		備考		
						緯度 (世界測地系10進法)	経度	屋内施設 延床面積 (㎡)	野外宿営 ができる 面積 (㎡)	駐車スペース (㎡)		舗装の有無	平常時の用途	電気	水道	トイレ	電話		防災無線	その他
和歌山市	救助活動拠点	-	和歌山市森林公園	和歌山市農林水産課	073-435-1048	和歌山市梁山字黒谷600-4	34.280947	135.094424	100,000		97,500	無	森林公園	-	-	-	-	大型	5.5	
海南市	救助活動拠点		海南市総合体育館及びその周辺	海南市	073-492-3364	海南市大野中1106	34.156433	135.230526	25,400	○	13,550	有	駐車場	○	○	○	○	大型	8.5	
			海南市「道の駅」	海南市	073-483-8464	海南市下津町小南51番地1	34.12832	135.17017	15,614		500	有	駐車場	○	○	○	○	大型	10	令和5年秋開駅予定
紀美野町	救助活動拠点	-	紀美野町スポーツ公園(体育館を除く)	紀美野町教育委員	073-489-5910	紀美野町動本518	34.174499	135.307849	24,215		5,500	有	スポーツ施設	○	○	○	○	中型	5.0	電話は管理棟、防災行政無線は体育館に設置
岩出市	救助活動拠点	1	大宮緑地総合運動公園	岩出市教育委員会	0736-62-0370	岩出市西野417	34.255092	135.306787	41,849		8,922	無	グラウンド	-	○	-	○	大型	7.0	
		2	若もの広場	岩出市教育委員会	0736-62-0370	岩出市根来2347-2	34.287079	135.309883	28,363		8,160	無	グラウンド	-	○	-	○	大型	8.5	
			打田若もの広場	紀の川市教育委員会	0736-77-4051	紀の川市花野604	34.258281	135.356971	22,480		20,000	無	グラウンド	○	○	○	○	中型	6.7	
			紀の川市民体育館	紀の川市教育委員会	0736-77-4051	紀の川市花野604-2	34.256556	135.355594	10,589	○	7,017	有	駐車場	○	○	○	○	大型	6.7	物資集積拠点と併用のため、宿泊施設面積と物資集積拠点上屋床面積で同敷地を入手
紀の川市	救助活動拠点		紀の川市貴志スズスポーツ公園(フットボール場)	紀の川市教育委員会	0736-64-5344	紀の川市貴志川町井ノ口1411-10	34.19217	135.329613	14,463		14,000	無	グラウンド	○	○	○	○	中型	5.9	
			桃山桃源郷運動公園	紀の川市教育委員会	0736-66-2558	紀の川市桃山町藤上1147-11	34.22193	135.356531	30,000		20,000	無	競技場、グラウンド	○	○	○	○	中型	6.0	
			粉河中部運動場	紀の川市教育委員会	0736-79-3912	紀の川市粉河1479	34.273521	135.401977	15,148		15,000	無	グラウンド	○	○	○	○	中型	6.0	
橋本市	救助活動拠点	-	サカイキャニオングースパーク (橋本市運動公園)	公益財団法人橋本市文化スポーツ振興公社	0736-33-2317	橋本市北馬場454	34.332402	135.616516	283,000		21,100	有	陸上競技場、テニスコート、駐車場	○	○	○	○	大型	8.0	
かつらぎ町	救助活動拠点		かつらぎ西PA	国土交通省	073-402-0270	かつらぎ町笠田東1271-28	34.296692	135.474116	5,369		1,500	有	PA	○	○	○	○	大型	22.0	
			かつらぎ西部公園	かつらぎ町	0736-22-8952	かつらぎ町窪392-6	34.28721	135.46287	79,807		20,000	有	公園	○	○	○	○	大型	45.0	

市町村名	拠点種別	優先順位	名称	管理者	管理者直通電話番号	所在地(住所)			応援部隊宿舎場所等			インフラ			通信手段		車両進入路		備考					
						緯度	経度	敷地面積(m ²)	屋内施設 延床面積(m ²)	野外宿舎 が利用できる 面積(m ²)	駐車スペース (m ²)	舗装の有無	平常時の用途	取らねらる 災害時の用途	電気	水道	トイレ	電話		防災無線	その他	近傍の緊急 輸送道路及び 迂回	進入可能 車両	進入道路の幅員 (m)
15 九度山町	救助活動拠点	○	運の駅前の郷くぢやま・防災広場	九度山町	0736-54-9966	九度山町入幡5-5-入幡23-1	34.29299	135.55596	15,000		6,000	4,000	有	駐車場、芝生広場	ヘリポート	-	○	○	○	○	○	大型	7.2	
16 高野町		1	高野山森林公園屋内多目的広場	高野町	0736-56-2933	高野町高野山144-24	34.22018	135.59336	4,694		1,300	2,239	無	ゲートボール場	ゲートボール場	○	-	-	-	-	-	大型	5.0	「高野町緊急消防救助隊受援計画」掲載
17 高野町		2	高野山森林公園(駐車場)	高野町	0736-56-3443	高野町高野山45-10	34.220455	135.597309	1,800			1,800	有	駐車場	駐車場	-	○	-	-	-	-	大型	5.0	自衛隊駐車場
18 高野町		3	高野山森林公園(林間ベンチ広場)	高野町	0736-56-3443	高野町高野山45-31	34.219494	135.5957	2,100		2,100	有	広場	広場	-	-	-	-	-	-	-	大型	5.0	自衛隊野外宿泊
19 高野町	救助活動拠点	4	高野山森林公園(多目的広場)	高野町	0736-56-3443	高野町高野山45-56	34.22271	135.597264	2,500		2,500	有	広場	広場	-	-	-	-	-	-	-	大型	5.0	自衛隊野外宿泊
20 高野町		5	高野山スキー場	総本山金剛 薬師	0736-56-2011	高野町高野山45-17	34.219382	135.598365	7,000		7,000	無	スキー場	スキー場	-	-	-	-	-	-	-	大型	8.0	自衛隊野外宿泊
21 高野町		6	金剛薬師前第2駐車場	総本山金剛 薬師	0736-56-2011	高野町高野山350	34.211682	135.583121	2,150		2,150	有	駐車場	駐車場	○	○	○	○	○	○	○	大型	8.0	警察駐車場
22 高野町		7	大門南駐車場	高野町	0736-56-3000	高野町高野山13-9	34.210177	135.572982	14,456		14,456	有	駐車場	駐車場	○	○	○	○	○	○	○	大型	8.0	集合拠点
23 有田市			ふるさとの川総合公園	有田市	0737-83-1111	有田市宮原町滝川原635	34.07796	135.16166	257,000		257,000	無	公園・運動場	公園・運動場	ヘリポート	-	-	-	-	-	-	大型	7.0	
24 有田市	救助活動拠点	○	マツケン有田球場	有田市教育 委員会	0737-82-0701	有田市宮崎町2497-2	34.07497	135.09146	17,300		9,553	無	球場	球場	○	○	○	○	○	○	○	大型	5.0	
25 有田市			河南地区避難拠点地	有田市	0737-83-1111	有田市宮崎町1225-49	34.07272	135.11651	2,000		2,000	無	公園	公園	ヘリポート	-	-	-	-	-	-	大型	5.0	
26 湯淺町			なぎの里球場	湯淺町教育 委員会	0737-63-1111	有田川町熊井694-1	34.03726	135.19842	14,500		13,000	無	球場	球場	○	○	○	○	○	○	○	大型	5.2	
27 湯淺町	救助活動拠点		町民グラウンド	湯淺町教育 委員会	0737-63-1111	有田川町熊井714-4	34.038827	135.198322	10,000		10,000	有	グラウンド	グラウンド	○	○	○	○	○	○	○	大型	5.2	
28 広川町	救助活動拠点	-	男山球場	広川町長	0737-23-7732	広川町大字前金屋215	34.015681	135.178916	6,755		6,755	有	グラウンド	グラウンド	○	○	○	○	○	○	○	大型	4.5	

市町村名	拠点種別	優先順位	名称	管理者	管理者直通電話番号	所在地(住所)			敷地面積(m ²)	応援部隊宿営場所等			既に位置づけられている災害時の用途	インフラ			通信手段			車両進入路		備考
						緯度	経度	精度		屋内施設 延床面積(m ²)	野外管理 がでる 面積(m ²)	駐車スペース(m ²)		舗装の有無	平常時の用途	電気	水道	トイレ	電話	防災行政無線	その他	
29			有田川町消防本部	有田川町消防本部	0737-52-5950	有田川町大字庄1042	34.053375	135.240107	13,906	5,000	3,200	有	訓練場	ヘリポート	○	○	○	○	○	大型	6.5	
30			明車の里スポーツ公園	有田川町教育委員会	0737-22-4513	有田川町大字中井原738-2	34.057282	135.260915	20,960		20,960	無	グラウンド	ヘリポート	○	○	○	-	-	大型	8	
31			きこ東グラウンド	有田川町教育委員会	0737-22-4513	有田川町大字庄926-1	34.071955	135.23405	9,443	9,107		無	グラウンド	ヘリポート、 応急仮設住宅建設用地	○	○	-	-	-	大型	8	
32			有田川町清水若者広場	有田川町教育委員会	0737-22-4513	有田川町大字三田456-3	34.092971	135.17888	14,386	14,386		無	グラウンド	ヘリポート、 応急仮設住宅建設用地	○	○	-	-	-	大型	8	
33			御坊市総合運動公園	公益財団法人御坊市ふれあいセンター	0738-23-5669	御坊市塩屋町南塩屋1143	33.86108	135.17203	120,000	50,000		無	グラウンド、公園	ヘリポート	○	○	-	-	-	大型	8.5	
34			松洋中学校運動場	美浜町教育委員会	0738-22-0576	美浜町吉原558	33.89007	135.137301	27,218	14,832		無	グラウンド	避難所、 避難場所	○	○	○	-	-	大型	7.0	
35		○	中紀地域職業訓練センター(庁舎)	和歌山県	0738-63-1500	日高町大字新本310	33.921304	135.150027	9,300	614	2,100	有	職業訓練教室	避難所、 避難場所	○	○	○	-	-	大型	5.7	1号建物
36			マツゲンスポーツグラウンド	和歌山県体育協会	073-431-080	日高町大字新本310	33.920948	135.149033	18,500	10,400	8,100	有	ホッケー場、 駐車場	避難場所	○	○	○	-	-	大型	4.0	
37			日高町若もの広場	日高町	0738-63-2038	日高町大字地田451	33.945241	135.127776	12,000	12,000		無	グラウンド	避難場所	○	○	○	-	-	大型	6.0	
38			町立武庫館	由良町教育委員会	0738-65-1800	由良町大字吹井910-2	33.9887002	135.1066221	2,890	1,763		有	駐車場		○	○	○	-	-	中型	5.0	
39		○	稲原小学校	町教育委員会	0738-44-0205	印南町大字印南原4555-1	33.85962	135.23349	5,245	721	5,245	無	グラウンド	ヘリポート	○	○	○	-	-	大型	6.0	
40		○	古井運動場	町教育委員会	0738-42-1701	印南町大字古井807-1	33.85357	135.28626	6,470	6,470	6,470	無	グラウンド	ヘリポート	○	○	○	-	-	中型	4.0	
41		○	若もの広場	町教育委員会	0738-42-1701	印南町大字印南1560-1	33.82471	135.21632	11,288	9,575	1,683	無	グラウンド	ヘリポート	○	○	○	-	-	大型	5.0	

市町村名	拠点種別	優先順位	名称	管理者	管理者直通電話番号	所在地(住所)		広域部除留置場所等			インフラ		通信手段		車両進入路		備考				
						緯度 (世界測地系10進法)	経度	敷地面積 (㎡)	屋内施設 延床面積 (㎡)	野外宿舎 がでる 面積 (㎡)	駐車 スペース (㎡)	舗装の 有無	平常時の 用途	既に位置づ けられてい る災害時の 用途	電気	水道		トイレ	電話	防災 行政 無線 その他	近傍の緊急 輸送道路及 び港灣
42	みなべ町	救助活動拠点	千里ヶ丘球場	みなべ町	0739-74-3134	みなべ町山内117-1	33.775484	135.287404		16,779	無	野球場	ヘリポート	○	○	○	○	○	大型	4.9	
43	日高川町	救助活動拠点	小熊広場	教育委員会	0738-22-8816	和歌山県日高郡日高川町小 熊6076	33.908717	135.186318	10,350	2,100	無	グラウンド	避難場所	-	○	○	-	○	大型	8	駐車スペースは隣接保 護所と兼用
44	田辺市	救助活動拠点	新庄総合公園	田辺市	0739-22-7050	田辺市新庄町3558-1	33.896834	135.389203	230,000	60,000	無	公園施設	ヘリポート	○	-	-	-	○	大型	6.0	
45	田辺市	救助活動拠点	若もの広場	田辺市教育 委員会	0739-25-2531	田辺市上秋津2255-5	33.750745	135.410152	28,492	14,935	無	屋外体育 施設	ヘリポート	○	-	-	-	○	大型	6.0	
46	田辺市	救助活動拠点	龍神広場	田辺市教育 委員会	0739-78-0301	田辺市龍神村安井65-1	33.88923	135.475138	16,783	16,783	無	屋外体育 施設	ヘリポート	○	-	-	-	○	大型	6.1	
47	田辺市	救助活動拠点	中辺路多目的グラウンド	田辺市教育 委員会	0739-64-0504	田辺市中辺路町栗橋川468- 66	33.797937	135.513743	86,171	18,000	無	屋外体育 施設	ヘリポート	○	-	-	-	○	大型	6.4	
48	田辺市	救助活動拠点	鮎川若もの広場	田辺市教育 委員会	0739-46-0212	田辺市鮎川1469-10	33.730981	135.490916	10,601	10,601	無	屋外体育 施設	ヘリポート	○	-	-	-	○	大型	5.3	
49	田辺市	救助活動拠点	本宮若もの広場	田辺市教育 委員会	0739-42-1164	田辺市津瀬750	33.821266	135.76097	6,579	6,445	無	屋外体育 施設	ヘリポート	○	-	-	-	○	大型	5.1	
50	田辺市	救助活動拠点	しらとリススポーツ広場	和歌山県	0739-43-5830	白浜町十九瀬154-1	33.661253	135.388662	3,000	3,000	有	グラウンド	ヘリポート	-	○	-	-	○	大型	8	
51	白浜町	救助活動拠点	日置川焼却場前町有地	白浜町	0739-43-6597	白浜町日置2119-1	33.562010	135.451462	1,500	1,500	無			-	-	-	-	○	大型	6	
52	白浜町	救助活動拠点	元川添中学校(運動場)	白浜町教育 委員会	0739-43-5830	白浜町市鹿野1166	33.659444	135.5292500	7,239	7,239	無		ヘリポート	-	-	-	-	○	大型	6	
53	上富田町	救助活動拠点	上富田スポーツセンター	上富田町教育 委員会	0739-33-7888	上富田町朝来3871	33.716882	135.425564	63,307	49,324	無	グラウンド	ヘリポート	○	○	○	○	大型	6.5		
54	上富田町	救助活動拠点	市ノ瀬若もの広場	上富田町教育 委員会	0739-33-7888	上富田町ノ瀬2504	33.715366	135.460627	14,930	10,000	無	グラウンド	ヘリポート	-	○	○	○	大型	6		

市 町 村 名	拠点種別	優先 順位	名称	管理者	管理者直通電話番号	所在地(住所)		心臓部設備置場所等			インフラ			通信手段		車両進入路		備考				
						緯度 (世界測地系10進法)	経度	敷地面積 (㎡)	屋内施設 延床面積 (㎡)	野外宿舎 がでる 面積 (㎡)	駐車 スペース (㎡)	舗装の 有無	平常時の 用途	既に位置づ けられてい る災害時の 用途	電 気	水 道	ト イ レ		電 話	防 災 行 政 無 線 他	近傍の緊急 輸送道路及 び港湾	進入 可能 車両
55	○		道の駅すさみ	国土交通省 すさみ町	0739-55-4802	すさみ町江住808-1	33.505937	135.600288	4,184	1,181	1,167	有	道の駅	○	○	○	○	○	○	大型	40	
56			総合運動公園	すさみ町	0739-55-4802	すさみ町間参見4857-44	33.5551	135.48258	20,726	20,726	無	無	多目的広 場	○	○	○	○	○	○	大型	60	
57	○		江住小学校	すさみ町	0739-55-4802	すさみ町江住721	33.50777	135.60105	11,172	8,000	7,244	無	グラウンド	○	○	○	○	○	○	中型	43	通信手段(孤立無線機)
58	○		間参見小学校	すさみ町	0739-55-4802	すさみ町間参見4027	33.55136	135.49762	10,586	7,000	4,154	無	グラウンド	○	○	○	○	○	○	中型	8.0	浸水区域
59			わかもの広場	すさみ町	0739-55-4802	すさみ町間参見3827	33.55638	135.50145	9,300		8,300	無	グラウンド	○	○	○	○	○	○	中型	42	
60			佐本小学校	すさみ町	0739-55-4802	すさみ町佐本92	33.59959	135.64677	2,523	8,000	2,523	無	倉庫・グラ ウンド	○	○	○	○	○	○	中型	30	
61			市民運動競技場	新宮市	0739-23-3333	新宮市佐野1501	33.887905	135.969188	20,000		10,000	有	駐車場 グラウンド	○	○	○	○	○	○	中型	50	
62			県立新宮高等学校	和歌山県教 育委員会	073-441-3640	新宮市神倉3-2-29	33.721005	135.965186	50,000		15,000	有	駐車場	○	○	○	○	○	○	大型	100	
63			県立新宮高等学校武蔵道場	和歌山県教 育委員会	073-441-3640	新宮市佐野1005	33.885891	135.968681	443	379		有	学校施設	○	○	○	○	○	○	大型	5.0	
64			近畿大学附属新宮高等学 校・中学校第二グラウンド	近畿大学	06-4307-3007	新宮市新宮966	33.715222	135.997719	3,009		3,009	無	学校施設	-	○	-	-	-	-	中型	5.0	
65			近畿大学附属新宮高等学 校・中学校屋内運動場	近畿大学	06-4307-3007	新宮市新宮966	33.715122	135.997719	730	730		有	学校施設	○	-	-	-	-	-	中型	5.0	

市町村名	拠点種別	優先順位	名称	管理者	管理者直連電話番号	所在地(住所)		敷地面積(m ²)	広域部隊宿営場所等			インフラ			通信手段		車両進入路		備考	
						緯度 (世界測地系10進法)	経度		屋内施設 延床面積(m ²)	野外宿営 がでる 面積(m ²)	駐車 スペース (m ²)	舗装の 有無	平常時の 用途	野に位置づ けられてい る災害時の 用途	電気	水道	トイレ	電話		防災 行政 無線 その他
66 那智勝浦町	救助活動拠点	○	旧グリーンピア南紀	那智勝浦町、太地町	0735-29-7121	33.590871	135.918903	46,800		46,800	無	公園施設等		○	-	-	-	大型	6.0	那智勝浦町と太地町に跨る
67 太地町	救助活動拠点	○	旧グリーンピア南紀	太地町	0735-59-2335	33.597285	135.925723	319,687	可 (広範囲)	10,000	有	公園施設等	避難場所	○	-	-	-	大型	7.5	施設内道路幅員(ゲート)
68	救助活動拠点	○	町民グラウンド	太地町	0735-59-2335	33.581787	135.951901	9,300		2,000	無	運動場	ヘリポート	○	-	-	-	大型	6.6	
69 古座川町	救助活動拠点	1	蕨土多目的広場	古座川町長	0732-72-0180	33.556663	135.691368	18,867		18,867	無		自衛隊派遣部隊の集結場所	-	○	-	-	大型	8.0	
70	救助活動拠点	2	若者広場	古座川町長	0735-72-0180	33.536383	135.778550	11,019		11,019	無		自衛隊派遣部隊の集結場所	-	○	-	-	中型	4.0	
71 北山村	救助活動拠点	-	北山村観光センター(道の駅)	北山村	0735-49-2331	33.63922	135.94638	40,000	370	20,000	無	駐車場		○	○	○	○	大型	8.0	
72			串本総合運動公園	串本町長	0735-62-0555	33.482602	135.794409	16,016		16,016	有	多目的グラウンド	県広域防災拠点	○	○	-	-	大型	7.0	
73 串本町	救助活動拠点		潮岬望楼の芝	潮岬財産区	0735-62-0555	33.437498	135.763445	100,000		100,000	有	一般供用		-	○	○	-	大型	7.0	
74			上野山防災広場	串本町長	0735-62-0555	33.518875	135.832302	17,580		17,580	有			-	○	-	-	大型	7.5	

別表４－１ 和歌山県災害拠点病院及び災害支援病院

【災害拠点病院】・・・災害時の医療救護活動の中核を担う医療機関

区分	医療圏	医療機関名	住所	標榜診療科目	電話等
総合	和歌山	和歌山県立 医科大学附属病院	和歌山市 紀三井寺 811-1	内・神経・神内・呼・消・循・心血管 外・口腔外・小・外・整・脳・泌尿・産 婦・眼・耳鼻・放・麻・歯外・皮・リハ	(TEL)073-447-2300 (衛星電話) 090-8654-2703 050-5527-0352 (FAX)073-441-0713
総合	和歌山	日本赤十字社 和歌山医療センター	和歌山市 小松原通 四丁目20	循内・消内・糖尿病、内分泌内・ 血内・外・小外・乳外・眼・耳・ 産婦・小・泌尿・腎内・皮・整・ 口外・放・脳・麻・呼内・心血管 外・リハ・神内・精・形成・呼外・ 心内・リウ・救・病理・漢内・感 染内	(TEL)073-422-4171 (衛星電話) 090-7355-2418 090-8829-1228 050-5526-8081 (FAX)073-427-2344
地域	和歌山	(独)労働者健康安全 機構 和歌山労災病院	和歌山市 木ノ本93-1	内・神内・呼内・消内・循内・血 内・小・外・呼外・整・脳・皮・ 泌尿・産婦・眼・耳・リハ・放・ 麻	(TEL)073-451-3181 (衛星電話) 080-8307-1320 080-8510-5306 050-5526-7553 (FAX)073-452-7171
地域	那賀	公立那賀病院	紀の川市 打田1282	内・呼内・小・外・整・産婦・眼・耳・循 内・リウ・脳・呼外・皮・泌尿・ リハ・放・麻・乳腺外科・精神・ 神内	(TEL)0736-77-2019 (衛星電話) 090-4304-2445 080-2542-0286 050-5526-7261 (FAX)0736-77-4659
地域	橋本	橋本市民病院	橋本市 小峰台2-8-1	内・心療内・呼内・循内・小・外・整・ 脳・呼外・心血管外・皮・泌尿・産婦・ 眼・耳・リハ・放・麻・乳腺外・歯口 外・病理	(TEL)0736-37-1200 (衛星電話) 090-7764-9984 050-5526-9161 (FAX)0736-37-1880
地域	有田	有田市立病院	有田市 宮崎町6	内・循・小・外・整・脳・皮・泌 尿・産婦・眼・耳・放	(TEL)0737-82-2151 (衛星電話) 090-8887-9030 870-776741766 (FAX)0737-82-5154
地域	御坊	ひだか病院	御坊市 菌116-2	内・精・小・外・整・脳・皮・産婦・眼・ 耳・放・泌尿・麻	(TEL)0738-22-1111 (衛星電話) 090-8653-7699 080-2522-3590 050-5526-7247 (FAX)0738-22-7140
地域	田辺	紀南病院	田辺市 新庄町46-70	内・神内・呼・消・循・小・外・ 整・脳・呼外・心臓血管外・小外・ 形成外・皮・泌尿・産婦・眼・耳・ リハ・放・麻・歯科口腔外	(TEL)0739-22-5000 (衛星電話) 090-2357-1067 050-5526-7542 (FAX)0739-26-0925
地域	田辺	(独)国立病院機構 南和歌山医療センタ ー	田辺市 たきない町 27-1	内・腫瘍内・精・呼・消・循・小・外・ 整・脳・心臓血管外・乳腺外・呼外・ 救急・泌尿・産婦・眼・耳・リハ・放・ 麻・皮・歯科口腔外	(TEL)0739-26-7050 (衛星電話) 090-7482-3039 090-8791-3265 080-8525-0204 (FAX)0739-24-2055

地域	新 宮	新宮市立医療センタ ー	新宮市 蜂伏 18-7	内・神内・循内・小・肛外・整・ 形・脳・呼・心外・皮・泌尿・産 婦・眼・耳・リハ・放・麻・歯外	(TEL)0735-31-3333 (衛星電話) 090-7492-6220 881-623412187 050-5526-8424 (FAX)0735-31-3337
----	-----	----------------	----------------	---	---

注) 区分における「総合」は和歌山県総合災害医療センター、「地域」は地域災害医療センターである。

【災害支援病院】 . . . 災害拠点病院の機能を補完する医療機関

医療圏	医療機関名	住 所	標 榜 診 療 科 目	電 話 等
和歌山	済生会和歌山病院	和歌山市十二番丁 45	内・消内・糖尿病・代内・循内・外・ 脳・心血管外・整・リハ・放・麻・眼・耳 鼻・皮・泌尿・人透内	(TEL)073-424-5185 (衛星電話) 080-2457-7069 050-5526-1068 (FAX)073-425-6485
和歌山	海南医療センター	海南市日方 1522-1	内・小・外・泌尿・婦・眼・耳・麻・整・皮・ リハ・放	(TEL)073-482-4521 (衛星電話) 870-776741813 050-5526-7534 (FAX)073-482-9551
和歌山	国保野上厚生総合 病院	海草郡紀美野町 小畑 198	内・精・神内・外・整・脳・産婦・眼・耳・リ ハ・小・循内・呼内・泌尿・消内・消 外・肛外	(TEL)073-489-2178 (衛星電話) 080-8533-0132 050-5526-7262 (FAX)073-489-5639
那 賀	貴志川リハビリテ ーション病院	紀の川市 貴志川町丸栖 1423-3	整・脳・内・リハ・外・放・麻・救急	(TEL)0736-64-0061 (衛星電話) 080-2540-8007 050-5526-7271 (FAX)0736-64-0063
橋 本	和歌山県立医科 大学附属病院 紀北分院	伊都郡かつらぎ町 妙寺 219	内・小・外・整・脳・眼・循内・神内・リ ハ・麻	(TEL)0736-22-0066 (衛星電話) 080-8527-6057 050-5526-7176 (FAX)0736-22-2579
橋 本	(医)南労会 紀和病院	橋本市岸上 18-1	内・外・整・循・消内・呼・泌尿・神内・ 皮・放・脳・リハ・麻・内視鏡内・透 内・消外・乳外・疼痛緩和内	(TEL)0736-33-5000 (衛星電話) 050-5526-1954 (FAX)0738-33-5100
有 田	済生会有田病院	有田郡湯浅町 吉川 52-6	内・消・循・外・整・眼・耳・リハ・放・心臓 血管外	(TEL)0737-63-5561 (衛星電話) 870-776736014 870-776712790 050-5526-7272 (FAX)0737-62-3420
御 坊	(独)国立病院機構 和歌山病院	日高郡美浜町 和田 1138	内・呼内・循内・神内・外・呼外・心臓血 管外・小・放・歯・リハ	(TEL)0738-22-3256 (衛星電話) 090-7489-7855 050-5526-7546 (FAX)0738-23-3104
御 坊	北出病院	御坊市湯川町 財部 728-4	内・外・呼内・循内・糖内・血管外・ 腎内(透析)・心療内・消内・消外・ 麻・形外・乳外・肛外・整・脳・リウ・ 精・小・小アレ・リハ・肝胆膵内・腫 瘍外・放	(TEL)0738-22-2188 (衛星電話) 870-776321519 (FAX)0738-22-2120

医療圏	医療機関名	住 所	標 榜 診 療 科 目	電 話 等
田 辺	白浜はまゆう病院	西牟婁郡白浜町 1447	内・心療内・神内・呼・消・循・小・ 外・整・脳・皮・泌尿・産婦・眼・耳・ リハ・麻・リウ・アレ	(TEL)0739-43-6200 (衛星電話) 080-8333-1876 080-8518-7302 050-5526-7258 (FAX)0739-43-7891
田 辺	国保すさみ病院	西牟婁郡すさみ町 周参見 2380	内・外・リハ	(TEL)0739-55-2065 (衛星電話) 080-2488-7470 (FAX)0739-55-2225
新 宮	くしもと町立病院	東牟婁郡串本町 サンゴ台 691-7	内・外・整・泌尿・産婦・眼・耳・小・脳外	(TEL)0735-62-7111 (衛星電話) 080-2530-6475 050-5526-7168 (FAX)0735-67-7200
新 宮	那智勝浦町立 温泉病院	東牟婁郡那智勝浦 町天満 1185-4	内・循内・糖内・小・整・眼・リハ・	(TEL)0735-52-1055 (衛星電話) 080-8306-5258 050-5526-7926 (FAX)0735-52-3853

【災害拠点精神科病院】 . . . 災害時において精神科医療を提供する医療機関

医療圏	医療機関名	住 所	標 榜 診 療 科 目	電 話 等
有田	和歌山県立こころ の医療センター	有田郡有田川町庄 31	精神科・内科	(TEL)0737-52-3221 (衛星電話) 080-8510-8219 870-772632149 (FAX)0737-52-5571

別表5-1 東日本大震災における地震発生後の供給物資の傾向（福島県相馬市）

品目	災害発生後				
	2日目	3日目	4日目	5日目～11日目	12日～18日目
食品	アルファ化米 クラッカー 水	アルファ化米 クラッカー パン カップ麺 水	アルファ化米 クラッカー 水	アルファ化米 クラッカー パン カップ麺 サバイバルフーズ レトルト食品 缶詰 冷凍ご飯 米 ミートボール 牛肉 豚肉 水 飲料	アルファ化米 パン、乾パン レトルトカレー レトルト食品 冷凍お好み焼き カップ麺 ラーメン、焼きそば 麺類 コーンフレーク インスタント味噌汁 インスタントスープ 缶詰 ヨーグルト 米 野菜 漬物 焼き鳥 梅干し、ふりかけ ソース、マヨネーズ くだもの 栄養調整食品 水、お茶、ジュース 野菜ジュース 牛乳、乳飲料 お菓子、米菓
日用品 (消耗品)	ポケットティッシュ 歯ブラシ、歯磨き粉 カイロ 乾電池 携帯ポリ袋 マスク 水	ウェットティッシュ ポケットティッシュ ボックスティッシュ カイロ タオル トイレットペーパー 水	生理用品 水	ポケットティッシュ ボックスティッシュ 歯ブラシ、歯磨き粉 カイロ タオル、バスタオル トイレットペーパー 紙皿、紙コップ 割り箸 食品用ラップ ゴミ袋 スリッパ マスク うがい薬、風邪薬 胃腸薬 アルコール消毒液 生理用品 乾電池 水	ウェットティッシュ ポケットティッシュ カイロ タオル、バスタオル トイレットペーパー 石けん 歯ブラシ 紙皿、紙コップ ゴミ袋、ポリ袋 台所用用品 マスク うがい薬、風邪薬 生理用品 乾電池 灯油 水
日用品 (上記以外)	毛布	毛布 ブルーシート 携帯電話充電器	毛布 ブルーシート 軍手 レインコート	布団、毛布 ガスコンロ ガスボンベ LPガスボンベ ブルーシート 雨具、長靴 土のう袋 カラーコーン コーンバー アスファルト常温混合物	布団、毛布、シーツ 寝具 炊飯器 カセットコンロ ガスボンベ ストーブ 小型ラジオ ブルーシート 胴長、長靴、軍手 木箱、骨壺
こども・ 高齢者	粉ミルク	—	粉ミルク おむつ（子供用）	おしりふき おむつ 赤ちゃん用おくるみ	ミルク、粉ミルク 離乳食 乳児用お菓子 おむつ
衣料	—	—	—	衣類 下着、靴下 古着 防寒着	衣類 上着、下着、肌着 靴下 セーター、防寒着 レッグウォーマー
救出・ 瓦礫除去	—	—	軍手	マスク、長靴	胴長、軍手、マスク

出典：NPO 法人コメリ災害対策センターHP（一部改変）

別表5-2 市町村物資集積拠点候補地

市町村名	拠点種別	優先順位	名称	管理者	管理者直通電話番号	所在地(住所)	敷地面積(m ²)		物資保管場所等		既に位置づけられている災害時の用途	インフラ			通車手段		車両進入路		備考
							緯度	経度	屋根の有無	床面積(m ²)		電気	水道	トイレ	防火行政無線その他	近隣の緊急輸送道路及び港湾	進入道路の幅員(m)	車両	
和歌山市	物資集積拠点		和歌山インターロジ1号倉庫	日本通運和歌山支店	073-431-3104	和歌山市満屋137-1,満屋139-2	34.246528	135.276007	有	1,988		○	○	○	-	○	大型	7.2	
							34.246528	135.276007	有	4,092		○	○	-	○	大型	7.2		
和歌山市	物資集積拠点		わかやま農業協同組合本店	わかやま農業協同組合	073-471-3731	和歌山市栗橋642	34.239028	135.217671	有	7,900		○	○	○	-	○	大型	6	
							34.261521	135.263573	有	100		○	○	○	-	○	大型	8	
海南市	物資集積拠点		大十倉庫	大十(株)	073-482-1888	海南市高津939-3	34.194746	135.30153	有	643		-	○	○	-	○	大型	8	
							34.161397	135.246214	有	450		○	○	○	-	○	大型	8	
海南市	物資集積拠点		仁義業荷場	ながみね農業協同組合	073-482-6131	海南市小野田1639-1	34.125055	135.164189	有	1,750		○	○	○	-	○	大型	8	肥料倉庫(旧耐震基準)
							34.123602	135.220676	有	480		-	○	○	-	○	中型	5.4	上層(旧耐震基準)
紀美野町	物資集積拠点	1	紀美野町中央公民館	紀美野町教養部	073-489-5910	紀美野町勸業288-4	34.167147	135.308242	有	2,752		-	○	○	-	○	中型	5	
							34.150661	135.353682	有	2,855		-	○	○	-	○	中型	5	

市 町 村 名	拠点種別	優先 順位	名称	管理者	管理者 直通電話番 号	所在地(住所)			物資保管場所等		インフラ	通信手段		車両進入路		備考	
						緯度	経度	敷地面積 (㎡)	屋根 の有 無	床面積 (㎡)		既に位置づ けられてい る災害時の 用途	電 気	水 道	トイ シ		電 話
岩 出 市	物資集積拠点	1	岩出市総合保健福祉セン ター	岩出市長	0736-61-2400	岩出市金池92	34.274281	135.295464	17,909	無	-	○	○	○	大型	7	
		2	岩出市民総合体育館	岩出市教育 委員会	0736-62-0370	岩出市南本63-2	34.263827	135.310451	19,221	有	439	○	○	○	大型	15	
紀 の 川 市	物資集積拠点	○	紀の川市民体育館	紀の川市教 育委員会	0736-77-4051	紀の川市花野604-2	34.256556	135.35534	20,842	有	7,017	○	○	○	大型	6.7	救助活動拠点と併用のた め、物資集積拠点と屋根 面積と指定施設面積で向 け違い
			紀の川市那賀体育館	紀の川市教 育委員会	0736-75-4141	紀の川市名手西野114-1	34.27136	135.440254	2,769	有	2,139	○	○	○	大型	7	
橋 本 市	物資集積拠点	1	橋本市民会館	公益財団法 人橋本市文 化スポーツ 振興公社	0736-33-2317	橋本市東家1-6-27	34.315708	135.605053	3,166	有	2,352	○	○	○	大型	8	
		2	橋本市サイキヤニング陸 軍文化会館	公益財団法 人橋本市文 化スポーツ 振興公社	0736-33-2317	橋本市高野口町向島135	34.301054	135.55188	1,896	有	1,081	○	○	○	大型	8	
か つ ら ぎ 町	物資集積拠点		紀の川万葉の里道の駅	国土交通省	073-402-0270	かつらぎ町蓮487-2	34.284533	135.464519	9,100	有	94	○	○	○	大型	15	
			かつらぎ体育センター	かつらぎ町	0736-22-8916	かつらぎ町丁ノ町2527	34.29532	135.51883	1,600	有	1,433	○	○	○	中型	5	
九 度 山 町	物資集積拠点	○	道の駅柿の郷くどやま・防 災広場	九度山町	0736-54-9966	九度山町入郷5-5-入郷23-1	34.29239	135.55596	15,000	無		-	○	○	大型	7.2	ヘリポート
			JA紀北かわかみマルイ選 果場	紀北川上農 業協同組合	0736-54-3457	九度山町九度山505	34.28959	135.56835	7,000	有	3,500	○	○	○	大型	12	

市町村名	拠点種別	優先順位	名称	管理者	管理者直通電話番号	所在地(住所)			物資保管場所等		インフラ	通信手段		車両進入路	備考		
						緯度	経度	敷地面積(m ²)	屋根の有無	既に位置づけられていない災害時の用途		電気	水道			トイレ	電話
23		1	高野町役場庁舎	高野町	0736-56-3000	高野町高野山1636	34.216289	135.586368	1,995	有	75	○	○	○	国道480号	大型	8 ガレージ部分
24		2	鷺谷会館	高野町	0736-56-3000	高野町高野山136	34.219896	135.590955	309	有	120	○	○	○	国道480号	大型	6 集会室約60畳
25	物資集積拠点	3	町民体育館	高野町	0736-56-4831	高野町高野山486	34.210655	135.593685	5,819	有	630	○	○	-	国道480号	中型	4 1F駐車場部分
26		4	高野山会館	高野町	0736-56-4831	高野町高野山486	34.210629	135.594109	5,819	有	140	○	○	-	国道480号	中型	4 エントランスホール部分(7×20)
27		5	霞貴トレーニングセンター	高野町	0736-53-2301	高野町西富貴416-1	34.263495	135.692877	404	有	240	○	○	-	県道阪本五条線	中型	6 1Fフロアリング部分
28	物資集積拠点		箕島高校箕島校舎	県教委	0737-83-2155	有田市箕島55	34.08382	135.12904	31,250	無	12,250	○	○	-	国道480号	大型	7
29		○	マツゲン有田球場	市教委	0737-82-0701	有田市宮崎町2497-2	34.07497	135.09146	17,300	無	11,711	○	○	-	県道宮崎古江尾線	大型	5
30	物資集積拠点	-	ゲートボール場兼多目的スポーツ施設	町教育委員会	0737-63-1111	有田町熊井719-1	34.036107	135.195774	3,800	有	1,800	○	○	-	湯浅御坊道	大型	52
31	物資集積拠点	-	男山噴会館	広川町長	0737-23-7732	広川町大字上中野88-2	34.015701	135.178239	1,120	有	411	○	○	-	国道42号	大型	45
32	物資集積拠点	1	JA有田AG選果場	和歌山県農業協同組合連合会	0737-53-1900	有田川町大字奥267-1	34.049168	135.208859	16,895	有	7,280	-	○	-	阪和自動車道	大型	13
33	物資集積拠点	2	ふれあいの丘スポーツパーク	有田川町	0737-22-4506	有田川町大字清水607	34.087615	135.448836	20,800	有	2,885	○	○	-	国道480号	大型	8

市町村名	拠点種別	優先順位	名称	管理者	管理者直通電話番号	所在地(住所)		物資保管場所等		インフラ	通信手段		車両進入路		備考																															
						緯度	経度	敷地面積(m ²)	屋根の有無		既に位置づけられている災害時の用途	電気	水道	トイレ		防災行政無線	その他の	進入可能車両	進入道路の幅員(m)																											
34	物資集積拠点	1	紀州紀州農業協同組合湯川統合集荷場	紀州農協	0738-22-3378	御坊市湯川町小松原266-2	33.90329	135.18079	有	689	○	○	-	大型	8.5																															
																	御坊市	2	アズビル金門エナジープロダクツ株式会社和歌山工場	アズビル金門エナジープロダクツ株式会社	0738-23-2302	御坊市塩屋町北塩屋1825-5	33.87530	135.17661	有	600	○	○	-	大型	8.5															
																																御坊市	3	紀州農業協同組合野口事業所	紀州農協	0738-22-1078	御坊市野口458-1	33.89877	135.18258	有	406	○	○	-	大型	5
38	物資集積拠点	-	美浜町体育センター	美浜町教育委員会	0738-23-4479	美浜町吉原958地先	33.890181	135.138288	有	1,228	○	○	○	大型	7																															
																	美浜町	39	○	中紀地域職業訓練センター(倉庫)	和歌山県	0738-63-1500	日高町大字荊木310	33.921304	135.150027	有	1,040	○	○	-	大型	5.7														
40	物資集積拠点	1	JA紀州高家倉庫	紀州農協	0738-63-2017	日高町大字高家418-2	33.924836	135.137711	有	870	○	○	-	大型	6																															
																	日高町	41	2	JA紀州志賀倉庫	紀州農協	0738-63-2017	日高町大字志賀1345-1	33.922953	135.112885	有	710	○	○	-	大型	6														
42	物資集積拠点	1	防災ヘリポート	総務政策課	0738-65-1801	由良町大字吹井941-1	33.97121528	135.1152862	無	-	-	-	-	大型	6.7	一部津波浸水区域																														
																	由良町	43	2	JA伊ら柑橋採果場	紀州農業協同組合	0738-22-2480	由良町大字里368	33.9658964	135.1248464	有	2,792	○	○	-	大型	6														
44	物資集積拠点	3	旧衣裳中学校	総務政策課	0738-65-1801	由良町大字式奈680	33.98489012	135.1107086	有	2,749	-	-	-	中型	3.5																															

市町村名	拠点種別	優先順位	名称	管理者	管理者直通電話番号	所在地(住所)		敷地面積(m ²)	物資保管場所等		インフラ	通信手段		車両進入路		備考	
						緯度	経度		屋根の有無	既に位置づけられている災害時の用途		電気	水道	トイレ	電話		防災行政無線
45	物資集積拠点	1	印南サービステリア	西日本高速道路株式会社	0738-43-0530	印南町大字西ノ地951-7	33.812103	135.236007	32,600	無	○	○	○	-	大型	10	
							33.811746	135.211582	427	有	-	-	-	-	中型	4	
							33.483713	135.23814	815	有	-	-	-	-	大型	7	
							33.799292	135.237258	785	有	-	-	-	-	大型	6	
49	物資集積拠点		上南郡小学校体育館	みなべ町	0739-74-2191	みなべ町谷口549	33.791141	135.32843	3,100	有	○	○	○	-	大型	47	地震・津波時使用を想定
							33.77546	135.321837	7,835	有	○	○	○	-	大型	12	風水害時使用を想定
							33.776509	135.287436	5,335	有	○	○	○	-	大型	49	隣接に救助活動拠点あり
52	物資集積拠点	1	日高川町防災センター	町長	0738-24-9280	和歌山県日高郡日高川町小熊3774-1	33.908198	135.194502	4,400	有	○	○	○	大型	8	上尾浜面積は備蓄倉庫部分	
							33.910947	135.187289	2,977	有	○	○	○	-	大型	8	

市町村名	拠点種別	優先順位	名称	管理者	管理者直連電話番号	所在地(住所)		敷地面積(㎡)	履歴の有無	物資保管場所等	インフラ			通信手段			車両進入路		備考		
						緯度	経度				電気	水道	トイレ	電話	防災行政無線	その他	法的緊急輸送道路及び港湾	進入可能車両		進入道路の幅員(m)	
田辺市	物資集積拠点		田辺スポーツパーク 防災倉庫・投球練習場	田辺市教育委員会	0739-25-2531	田辺市上の山1-23-1	33.74175	135.36701	559	有	既に位置づけられていない災害時の用途	○	○	○	-	-	国道42号	大型	5.6		
			JA紀南茅渚谷選果場	JA紀南	0739-22-1831	田辺市中茅渚102-1	33.773506	135.354195	9,484	有		○	○	○	-	-	国道42号	大型	10		
			JA紀南秋津谷選果場	JA紀南	0739-35-0123	田辺市上秋津2010-3	33.756389	135.404289	5,767	有		○	○	○	-	-	県道田辺新神戸線	大型	10		
			JA紀南総合選果場	JA紀南	0739-24-0413	田辺市下三瀬1475-11	33.72427	135.428052	16,910	有		○	○	○	-	-	県道上番田南郡線	大型	14		
			和歌山県立情報交流センター (B1G-1)	和歌山県	0739-26-4111	田辺市新庄町3353-9	33.686242	135.395183	32,409	有	ヘリポート	○	○	○	○	-	-	県道香取白浜空港線	大型	6	
			多目的運動施設(龍神1-1 人)	田辺市教育委員会	0739-78-0301	田辺市龍神村柳瀬1469-1	33.884076	135.470671	17,948	有	ヘリポート	○	○	○	-	-	国道425号	大型	3.6		
			中辺路中学校体育館	田辺市教育委員会	0739-64-0504	田辺市中辺路町栗畑川474-1	33.794012	135.516649	24,344	有		○	○	○	-	-	国道311号	大型	4		
白浜町	物資集積拠点		鮎川小学校体育館	田辺市教育委員会	0739-48-0212	田辺市鮎川2580-1	33.726894	135.488073	14,110	有		○	○	○	-	-	国道311号	大型	5		
			本宮体育館	田辺市教育委員会	0739-42-1164	田辺市本宮町本宮911-2	33.838629	135.771512	1,875	有		○	○	○	-	-	国道168号	大型	4.2		
		1	元白浜山荘	白浜町	0739-43-6597	白浜町3300-4	33.664113	135.349767	2,220	有		○	○	○	-	-	県道田辺白浜線	中型	6		
		1	白置川事務所	白浜町	0739-52-2300	白浜町白置980-1	33.557388	135.438199	3,448	有	災害対策本部分室	○	○	○	○	○	国道42号	大型	12	*南海トラフ巨大地震津波浸水想定区域内 *耐震診断未実施	
		2	雷田事務所	白浜町	0739-45-0009	白浜町家731-5	33.653212	135.397527	1,037	有	災害対策本部分室	○	○	○	○	○	県道白浜選果線	大型	8	*南海トラフ巨大地震津波浸水想定区域内 *耐震診断未実施	
2	安居出張所	白浜町	0739-53-0009	白浜町安居313	33.608013	135.483352	1,183	有		○	○	○	-	-	県道白置川大橋線	大型	10				
2	元川浜中学校(体育館)	白置川教育事務所	0739-52-2660	白浜町市鹿野1166	33.65881	135.5334	795	有		○	○	-	-	-	県道市鹿野鮎川線 県道白置川大橋線	大型	6				

市町村名	拠点種別	優先順位	名称	管理者	管理者直通電話番号	所在地(住所)		物資保管場所等		インフラ		通信手段		車両進入路		備考		
						緯度	経度	敷地面積(m ²)	屋根の有無	避難所	電気	水道	トイレ	電話	防災行政無線		近傍の緊急輸送道路及び避難路	進入可能な車両
68	物資集積拠点		上富田文化会館	上富田町教育委員会	0739-47-5930	上富田町朝来758-1	33.696968	135.429788	4,017	有	避難所	○	○	○	○	6		
							33.716982	135.425564	63,307	有	2,000	○	○	○	○	6.5		
69	物資集積拠点		上富田スポーツセンター	上富田町教育委員会	0739-33-7888	上富田町朝来387-1	33.505937	135.600288	4,184	有		○	○	○	○	4		
							33.57723	135.5808	3,041	有	1,664	○	○	○	○	10		
70	物資集積拠点		道の駅すさみ	国土交通省すさみ町	0739-55-4802	すさみ町江住808-1	33.50777	135.60105	11,172	有		○	○	○	○	4.3		
							33.55136	135.49762	4,154	有	3,184	○	○	○	○	8	浸水区域	
71	物資集積拠点		防災センター	すさみ町	0739-55-4802	すさみ町周参見2928-1	33.59359	135.64677	2,523	有		○	○	○	○	4.3		
							33.687042	135.969242	1,500	有	200	-	○	-	-	-	4	市民運動競技場内
72	物資集積拠点		江住小学校	すさみ町	0739-55-4802	すさみ町江住721	33.598271	135.92308	2,137	有		○	○	○	○	6		
							33.631207	135.945972	113	有	200	○	-	-	-	-	4	
73	物資集積拠点		周参見小学校	すさみ町	0739-55-4802	すさみ町周参見4027	33.598271	135.92308	2,137	有		○	○	○	○	6		
							33.631207	135.945972	113	有	200	○	-	-	-	-	4	
74	物資集積拠点		佐本小学校	すさみ町	0739-55-4802	すさみ町佐本中92	33.598271	135.92308	2,137	有		○	○	○	○	6		
							33.631207	135.945972	113	有	200	○	-	-	-	-	4	
75	物資集積拠点		佐野防災備蓄拠点倉庫	新宮市	0735-23-3333	新宮市佐野1501	33.687042	135.969242	1,500	有		-	○	-	-	-	4	市民運動競技場内
							33.598271	135.92308	2,137	有	376	○	-	-	-	-	6	
76	物資集積拠点		旧グリーンピア南紀(ホテル棟)	那智勝浦町	0735-29-7121	那智勝浦町市屋1057	33.598271	135.92308	2,137	有		○	○	○	○	6		
							33.631207	135.945972	113	有	200	○	-	-	-	-	4	
77	物資集積拠点		防災倉庫	那智勝浦町	0735-29-7121	那智勝浦町勝浦806	33.598271	135.92308	2,137	有		○	○	○	○	6		
							33.631207	135.945972	113	有	200	○	-	-	-	-	4	

別表5-3 国プッシュ型支援物資の市町村別配分量

広域物資輸送拠点 及び 輸送先市町村	国地震被害想定 避難者数 (1週間後・避難所避 難者数)	避難者構成比 (拠点別)	食料(4日目分)			食料(5日目分)			食料(6日目分)			食料(7日目分)		
			支援 食数	パレット数	保管面積 (㎡)	支援 食数	パレット数	保管面積 (㎡)	支援 食数	パレット数	保管面積 (㎡)	支援 食数	パレット数	保管面積 (㎡)
和歌山ビッグホエール	112,010	100%	570,700	243.2	294.3	566,900	241.6	292.4	563,000	240.0	290.4	559,000	238.3	288.3
和歌山市	112,010	100%	570,700	243.2	294.3	566,900	241.6	292.4	563,000	240.0	290.4	559,000	238.3	288.3
田辺市スポーツパーク	52,425	100%	263,500	113.2	136.9	264,300	112.7	136.3	263,000	112.1	135.6	261,700	111.5	135.0
田辺市	29,397	56%	148,878	63.5	76.8	148,205	63.2	76.4	147,476	62.9	76.1	146,747	62.5	75.7
白浜町	7,988	15%	40,455	17.2	20.9	40,272	17.2	20.8	40,074	17.1	20.7	39,876	17.0	20.6
上富田町	2,581	5%	13,071	5.6	6.7	13,012	5.5	6.7	12,948	5.5	6.7	12,884	5.5	6.6
すさみ町	1,951	4%	9,879	4.2	5.1	9,834	4.2	5.1	9,786	4.2	5.0	9,737	4.2	5.0
串本町	10,508	20%	53,218	22.7	27.4	52,977	22.6	27.3	52,717	22.5	27.2	52,456	22.4	27.1
佐野体育館	18,320	100%	89,300	38.1	46.1	90,000	38.4	46.4	90,700	38.7	46.8	91,400	39.0	47.1
新宮市	6,730	37%	32,806	14.0	16.9	33,063	14.1	17.1	33,320	14.2	17.2	33,577	14.3	17.3
那智勝浦町	9,170	50%	44,699	19.1	23.1	45,049	19.2	23.2	45,400	19.4	23.4	45,750	19.5	23.6
太地町	1,445	8%	7,044	3.0	3.6	7,100	3.0	3.7	7,155	3.0	3.7	7,210	3.1	3.7
古座川町	882	5%	4,300	1.8	2.2	4,333	1.8	2.2	4,367	1.9	2.3	4,401	1.9	2.3
北山村	93	1%	452	0.2	0.2	455	0.2	0.2	459	0.2	0.2	462	0.2	0.2
橋本体育館	93,740	100%	439,500	187.3	226.7	448,800	191.3	231.5	458,800	195.3	236.4	467,900	199.4	241.3
橿原市	17,969	19%	84,250	35.9	43.4	86,032	36.7	44.4	87,854	37.4	45.3	89,694	38.2	46.3
橿本市	3,216	3%	15,079	6.4	7.8	15,398	6.6	7.9	15,724	6.7	8.1	16,053	6.8	8.3
有田市	9,951	11%	46,655	19.9	24.1	47,642	20.3	24.6	48,651	20.7	25.1	49,670	21.2	25.6
御坊市	13,679	15%	64,134	27.3	33.1	65,491	27.9	33.8	66,877	28.5	34.5	68,278	29.1	35.2
紀の川市	6,635	7%	31,110	13.3	16.0	31,768	13.5	16.4	32,441	13.8	16.7	33,120	14.1	17.1
岩出市	3,041	3%	14,256	6.1	7.4	14,557	6.2	7.5	14,865	6.3	7.7	15,177	6.5	7.8
紀美野町	935	1%	4,386	1.9	2.3	4,478	1.9	2.3	4,573	1.9	2.4	4,669	2.0	2.4
かつらぎ町	1,946	2%	9,121	3.9	4.7	9,314	4.0	4.8	9,512	4.1	4.9	9,711	4.1	5.0
九度山町	400	0%	1,874	0.8	1.0	1,914	0.8	1.0	1,954	0.8	1.0	1,995	0.9	1.0
高野町	281	0%	1,319	0.6	0.7	1,346	0.6	0.7	1,375	0.6	0.7	1,404	0.6	0.7
湯浅町	6,525	7%	30,591	13.0	15.8	31,238	13.3	16.1	31,900	13.6	16.5	32,568	13.9	16.8
広川町	3,832	4%	17,967	7.7	9.3	18,348	7.8	9.5	18,736	8.0	9.7	19,128	8.2	9.9
有田川町	4,011	4%	18,806	8.0	9.7	19,204	8.2	9.9	19,611	8.4	10.1	20,021	8.5	10.3
美浜町	5,351	6%	25,086	10.7	12.9	25,617	10.9	13.2	26,160	11.1	13.5	26,708	11.4	13.8
日高町	2,558	3%	11,993	5.1	6.2	12,247	5.2	6.3	12,506	5.3	6.4	12,768	5.4	6.6
由良町	3,154	3%	14,787	6.3	7.6	15,100	6.4	7.8	15,419	6.6	8.0	15,742	6.7	8.1
印南町	3,164	3%	14,834	6.3	7.7	15,148	6.5	7.8	15,469	6.6	8.0	15,793	6.7	8.1
みなべ町	5,294	6%	24,819	10.6	12.8	25,345	10.8	13.1	25,881	11.0	13.3	26,423	11.3	13.6
日高川町	1,798	2%	8,432	3.6	4.3	8,610	3.7	4.4	8,793	3.7	4.5	8,977	3.8	4.6
合計	276,496		1,365,000	582	704	1,370,000	584	707	1,375,000	586	709	1,380,000	588	712

広域物資輸送拠点 及び 輸送先市町村	国地震被害想定 避難者数 (1週間後・避難所避 難者数)	避難者構成比 (拠点別)	乳児用粉ミルク				おむつ(乳児・小児用)				おむつ(大人用)			
			支援量 (kg)	箱数 (1箱4.2kg)	パレット数	保管面積 (㎡)	支援 枚数	箱数 (1箱120枚)	パレット数	保管面積 (㎡)	支援 枚数	箱数 (1箱72枚)	パレット数	保管面積 (㎡)
和歌山ビッグホエール	112,010	100%	753	179.3	1.8	2.2	133,384	1,111.5	25.6	30.9	30,133	418.5	15.0	18.1
和歌山市	112,010	100%	753	179.3	1.8	2.2	133,384	1,111.5	25.6	30.9	30,133	418.5	15.0	18.1
田辺市スポーツパーク	52,425	100%	352	83.8	0.8	1.0	62,236	518.6	11.9	14.4	14,060	195.3	7.0	8.5
田辺市	29,397	56%	197.4	47.0	0.5	0.6	34,899	290.8	6.7	8.1	7,884	109.5	3.9	4.7
白浜町	7,988	15%	53.6	12.8	0.3	0.3	9,483	79.0	1.8	2.2	2,142	29.8	1.1	1.3
上富田町	2,581	5%	17.3	4.1	0.1	0.2	3,064	25.5	0.6	0.7	692	9.6	0.3	0.4
すさみ町	1,951	4%	13.1	3.1	0.1	0.1	2,316	19.3	0.4	0.5	523	7.3	0.3	0.3
串本町	10,508	20%	70.6	16.8	0.0	0.1	12,475	104.0	2.4	2.9	2,818	39.1	1.4	1.7
佐野体育館	18,320	100%	120	28.6	0.3	0.3	21,329	177.7	4.1	4.9	4,818	66.9	2.4	2.9
新宮市	6,730	37%	44.1	10.5	0.1	0.1	7,835	65.3	1.5	1.8	1,770	24.6	0.9	1.1
那智勝浦町	9,170	50%	60.1	14.3	0.1	0.2	10,676	89.0	2.0	2.5	2,412	33.5	1.2	1.5
太地町	1,445	8%	9.5	2.3	0.0	0.0	1,683	14.0	0.3	0.4	380	5.3	0.2	0.2
古座川町	882	5%	5.8	1.4	0.0	0.0	1,027	8.6	0.2	0.2	232	3.2	0.1	0.1
北山村	93	1%	0.6	0.1	0.0	0.0	108	0.9	0.0	0.0	24	0.3	0.0	0.0
橋本体育館	93,740	100%	605	144.0	1.4	1.7	107,069	892.2	20.5	24.8	24,188	335.9	12.0	14.6
海南市	17,969	19%	116.0	27.6	0.3	0.3	20,525	171.0	3.9	4.8	4,637	64.4	2.3	2.8
橋本市	3,216	3%	20.8	4.9	0.0	0.1	3,673	30.6	0.7	0.9	830	11.5	0.4	0.5
有田市	9,951	11%	64.2	15.3	0.2	0.2	11,366	94.7	2.2	2.6	2,568	35.7	1.3	1.5
御坊市	13,679	15%	88.3	21.0	0.2	0.3	15,624	130.2	3.0	3.6	3,530	49.0	1.8	2.1
紀の川市	6,635	7%	42.8	10.2	0.1	0.1	7,579	63.2	1.5	1.8	1,712	23.8	0.9	1.0
岩出市	3,041	3%	19.6	4.7	0.0	0.0	3,473	28.9	0.7	0.8	785	10.9	0.4	0.5
紀美野町	935	1%	6.0	1.4	0.0	0.0	1,068	8.9	0.2	0.2	241	3.4	0.1	0.1
かつらぎ町	1,946	2%	12.6	3.0	0.0	0.0	2,222	18.5	0.4	0.5	502	7.0	0.2	0.3
九度山町	400	0%	2.6	0.6	0.0	0.0	457	3.8	0.1	0.1	103	1.4	0.1	0.1
高野町	281	0%	1.8	0.4	0.0	0.0	321	2.7	0.1	0.1	73	1.0	0.0	0.0
湯淺町	6,525	7%	42.1	10.0	0.1	0.1	7,452	62.1	1.4	1.7	1,684	23.4	0.8	1.0
広川町	3,832	4%	24.7	5.9	0.1	0.1	4,377	36.5	0.8	1.0	989	13.7	0.5	0.6
有田川町	4,011	4%	25.9	6.2	0.1	0.1	4,581	38.2	0.9	1.1	1,035	14.4	0.5	0.6
美浜町	5,351	6%	34.5	8.2	0.1	0.1	6,111	50.9	1.2	1.4	1,381	19.2	0.7	0.8
日高町	2,558	3%	16.5	3.9	0.0	0.0	2,922	24.3	0.6	0.7	660	9.2	0.3	0.4
由良町	3,154	3%	20.4	4.8	0.0	0.1	3,602	30.0	0.7	0.8	814	11.3	0.4	0.5
印南町	3,164	3%	20.4	4.9	0.0	0.1	3,614	30.1	0.7	0.8	816	11.3	0.4	0.5
みなべ町	5,294	6%	34.2	8.1	0.1	0.1	6,046	50.4	1.2	1.4	1,366	19.0	0.7	0.8
日高川町	1,798	2%	11.6	2.8	0.0	0.0	2,054	17.1	0.4	0.5	464	6.4	0.2	0.3
合計	276,496		1,830	435.7	4	5	324,018	2,700.2	62	75	73,199	101.67	36	44

広域物資輸送拠点 及び 輸送先市町村	国地震被害想定 避難者数 (1週間後・避難所避 難者数)	避難者構成比 (拠点別)	簡易トイレ				トイレットペーパー				生理用品			
			支援 枚数	箱数 (1箱20枚)	パレット数	保管面積 (㎡)	支援 巻数	箱数 (1箱96巻)	パレット数	保管面積 (㎡)	支援 枚数	箱数 (1箱1,080枚)	パレット数	保管面積 (㎡)
和歌山ビッグホエール	112,010	100%	2,718,957	135,947.9	900.3	1089.4	135,600	1,412.5	35.3	42.7	178,175	165.0	20.6	25.0
和歌山市	112,010	100%	2,718,957	135,947.9	900.3	1089.4	135,600	1,412.5	35.3	42.7	178,175	165.0	20.6	25.0
田辺市スボーツパーク	52,425	100%	1,268,654	63,432.7	420.1	508.3	63,270	659.1	16.5	19.9	83,135	77.0	9.6	11.6
田辺市	29,397	56%	711,393	35,569.6	235.6	285.0	35,478	369.6	9.2	11.2	46,618	43.2	5.4	6.5
白浜町	7,988	15%	193,307	9,665.4	64.0	77.5	96,411	100.4	2.5	3.0	12,667	11.7	1.5	1.8
上富田町	2,581	5%	62,456	3,122.8	20.7	25.0	31,115	32.4	0.8	1.0	4,093	3.8	0.5	0.6
すさみ町	1,951	4%	47,203	2,360.2	15.6	18.9	23,544	24.5	0.6	0.7	3,093	2.9	0.4	0.4
串本町	10,508	20%	254,294	12,714.7	84.2	101.9	12,682	132.1	3.3	4.0	16,664	15.4	1.9	2.3
佐野体育館	18,320	100%	434,774	21,738.7	144.0	174.2	21,683	225.9	5.6	6.8	28,491	26.4	3.3	4.0
新宮市	6,730	37%	159,720	7,986.0	52.9	64.0	7,966	83.0	2.1	2.5	10,467	9.7	1.2	1.5
那智勝浦町	9,170	50%	217,625	10,881.3	72.1	87.2	10,853	113.1	2.8	3.4	14,261	13.2	1.7	2.0
太地町	1,445	8%	34,297	1,714.9	11.4	13.7	1,710	17.8	0.4	0.5	2,248	2.1	0.3	0.3
古座川町	882	5%	20,933	1,046.7	6.9	8.4	1,044	10.9	0.3	0.3	1,372	1.3	0.2	0.2
北山村	93	1%	2,198	109.9	0.7	0.9	110	1.1	0.0	0.0	144	0.1	0.0	0.0
橋本体育館	93,740	100%	2,182,534	109,126.7	722.7	874.5	108,847	1,133.8	28.3	34.3	143,022	132.4	16.6	20.0
海南市	17,969	19%	418,379	20,919.0	138.5	167.6	20,865	217.3	5.4	6.6	27,417	25.4	3.2	3.8
橋本市	3,216	3%	74,881	3,744.1	24.8	30.0	3,734	38.9	1.0	1.2	4,907	4.5	0.6	0.7
有田市	9,951	11%	231,687	11,584.3	76.7	92.8	11,555	120.4	3.0	3.6	15,182	14.1	1.8	2.1
御坊市	13,679	15%	318,485	15,924.3	105.5	127.6	15,883	165.5	4.1	5.0	20,870	19.3	2.4	2.9
紀の川市	6,635	7%	154,491	7,724.6	51.2	61.9	7,705	80.3	2.0	2.4	10,124	9.4	1.2	1.4
岩出市	3,041	3%	70,793	3,539.6	23.4	28.4	35,311	36.8	0.9	1.1	4,639	4.3	0.5	0.6
紀美野町	935	1%	21,778	1,088.9	7.2	8.7	10,866	11.3	0.3	0.3	1,427	1.3	0.2	0.2
かつらぎ町	1,946	2%	45,297	2,264.8	15.0	18.1	22,599	23.5	0.6	0.7	2,968	2.7	0.3	0.4
九度山町	400	0%	9,307	465.4	3.1	3.7	4,644	4.8	0.1	0.1	610	0.6	0.1	0.1
高野町	281	0%	6,548	327.4	2.2	2.6	3,277	3.4	0.1	0.1	429	0.4	0.0	0.1
湯浅町	6,525	7%	151,913	7,595.7	50.3	60.9	75,766	78.9	2.0	2.4	9,955	9.2	1.2	1.4
広川町	3,832	4%	89,225	4,461.2	29.5	35.7	44,500	46.4	1.2	1.4	5,847	5.4	0.7	0.8
有田川町	4,011	4%	93,391	4,669.5	30.9	37.4	46,588	48.5	1.2	1.5	6,120	5.7	0.7	0.9
美浜町	5,351	6%	124,578	6,228.9	41.3	49.9	62,133	64.7	1.6	2.0	8,164	7.6	0.9	1.1
日高町	2,558	3%	59,558	2,977.9	19.7	23.9	29,700	30.9	0.8	0.9	3,903	3.6	0.5	0.5
由良町	3,154	3%	73,431	3,671.5	24.3	29.4	36,622	38.1	1.0	1.2	4,812	4.5	0.6	0.7
印南町	3,164	3%	73,667	3,683.3	24.4	29.5	36,744	38.3	1.0	1.2	4,827	4.5	0.6	0.7
みなべ町	5,294	6%	123,252	6,162.6	40.8	49.4	61,477	64.0	1.6	1.9	8,077	7.5	0.9	1.1
日高川町	1,798	2%	41,873	2,093.6	13.9	16.8	20,888	21.8	0.5	0.7	2,744	2.5	0.3	0.4
合計	276,496		6,604,919	330,246.0	2,187	2,646	329,400	3,431.3	86	104	432,823	400.8	50	61

広域物資輸送拠点 及び 輸送先市町村	国地震被害想定 避難者数 (1週間後・避難所避 難者数)	避難者構成比 (拠点別)	毛布(プッシュ型支援量:458,956枚) ※市町村備蓄数は、地方防災行政の現況に関する調査数値						パレット数	保管面積
			必要枚数 (1人あたり2枚)	市町村 備蓄数	市町村 不足枚数	市町村 割当枚数	市町村	パレット数		
和歌山ビッグホエール	112,010	100%	188,932	-	-	165,760	368.4	445.7		
和歌山市	112,010	100%	188,932	23,172	165,760	165,760	368.4	445.7		
田辺市スボーツパーク	52,425	100%	104,850	-	-	74,131	165	199		
田辺市	29,397	56%	58,794	18,643	40,151	40,151	89	108		
白浜町	7,988	15%	15,976	4,158	11,818	11,818	26	32		
上富田町	2,581	5%	5,162	1,000	4,162	4,162	9	11		
すさみ町	1,951	4%	3,901	1,000	2,901	2,901	6	8		
串本町	10,508	20%	21,017	5,918	15,099	15,099	34	41		
佐野体育館	18,320	100%	36,640	-	-	24,341	54	65		
新宮市	6,730	37%	13,460	6,412	7,048	7,048	16	19		
那智勝浦町	9,170	50%	18,340	2,805	15,535	15,535	35	42		
太地町	1,445	8%	2,890	2,270	620	620	1	2		
古座川町	882	5%	1,764	627	1,137	1,137	3	3		
北山村	93	1%	185	300	0	0	0	0		
橋本体育館	93,740	100%	187,481	-	-	121,829	271	328		
海南市	17,969	19%	35,939	20,402	15,537	15,537	35	42		
橿本市	3,216	3%	6,432	6,573	0	0	0	0		
有田市	9,951	11%	19,902	6,342	13,560	13,560	30	36		
御坊市	13,679	15%	27,358	4,321	23,037	23,037	51	62		
紀の川市	6,635	7%	13,271	5,830	7,441	7,441	17	20		
岩出市	3,041	3%	6,081	1,513	4,568	4,568	10	12		
紀美野町	935	1%	1,871	2,341	0	0	0	0		
かつらぎ町	1,946	2%	3,891	1,300	2,591	2,591	6	7		
九度山町	400	0%	799	4,178	0	0	0	0		
高野町	281	0%	562	1,530	0	0	0	0		
湯浅町	6,525	7%	13,049	1,838	11,211	11,211	25	30		
広川町	3,832	4%	7,664	1,400	6,264	6,264	14	17		
有田川町	4,011	4%	8,022	4,132	3,890	3,890	9	10		
美浜町	5,351	6%	10,701	2,710	7,991	7,991	18	21		
日高町	2,558	3%	5,116	0	5,116	5,116	11	14		
由良町	3,154	3%	6,308	2,530	3,778	3,778	8	10		
印南町	3,164	3%	6,328	688	5,640	5,640	13	15		
みなべ町	5,294	6%	10,587	2,164	8,423	8,423	19	23		
日高川町	1,798	2%	3,597	816	2,781	2,781	6	7		
合計	276,496		1,369,913	386,062	386,062	386,062	858	1,038		

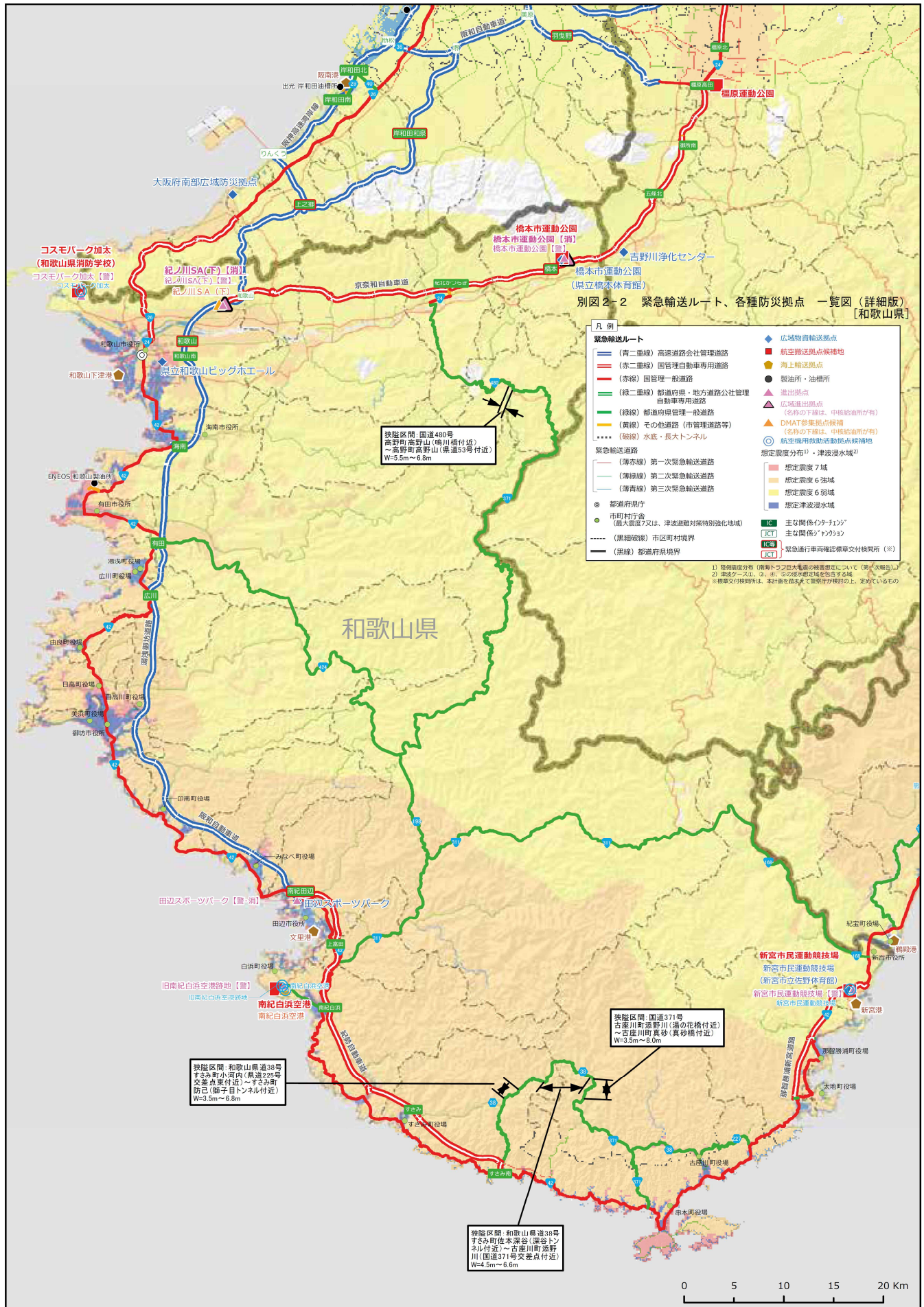
※配分量は、国が計画するプッシュ型支援物の数量を全て受け入れた場合の想定であり、被害状況等により受け入れる品目や数量が変化することに留意が必要である。

※各市町への配送を担う広域物資輸送拠点の受け持ちについては、あくまで、国から県に対して送り込まれるプッシュ型支援物資数量と広域物資輸送拠点の受入容量を勘案して設定したものであるため、実際の受け持ちとは異なる場合がある。特にブル型支援においては、海草、有田、御坊市以北の日高地方は、和歌山ビッグホエールから配送する可能性がある。

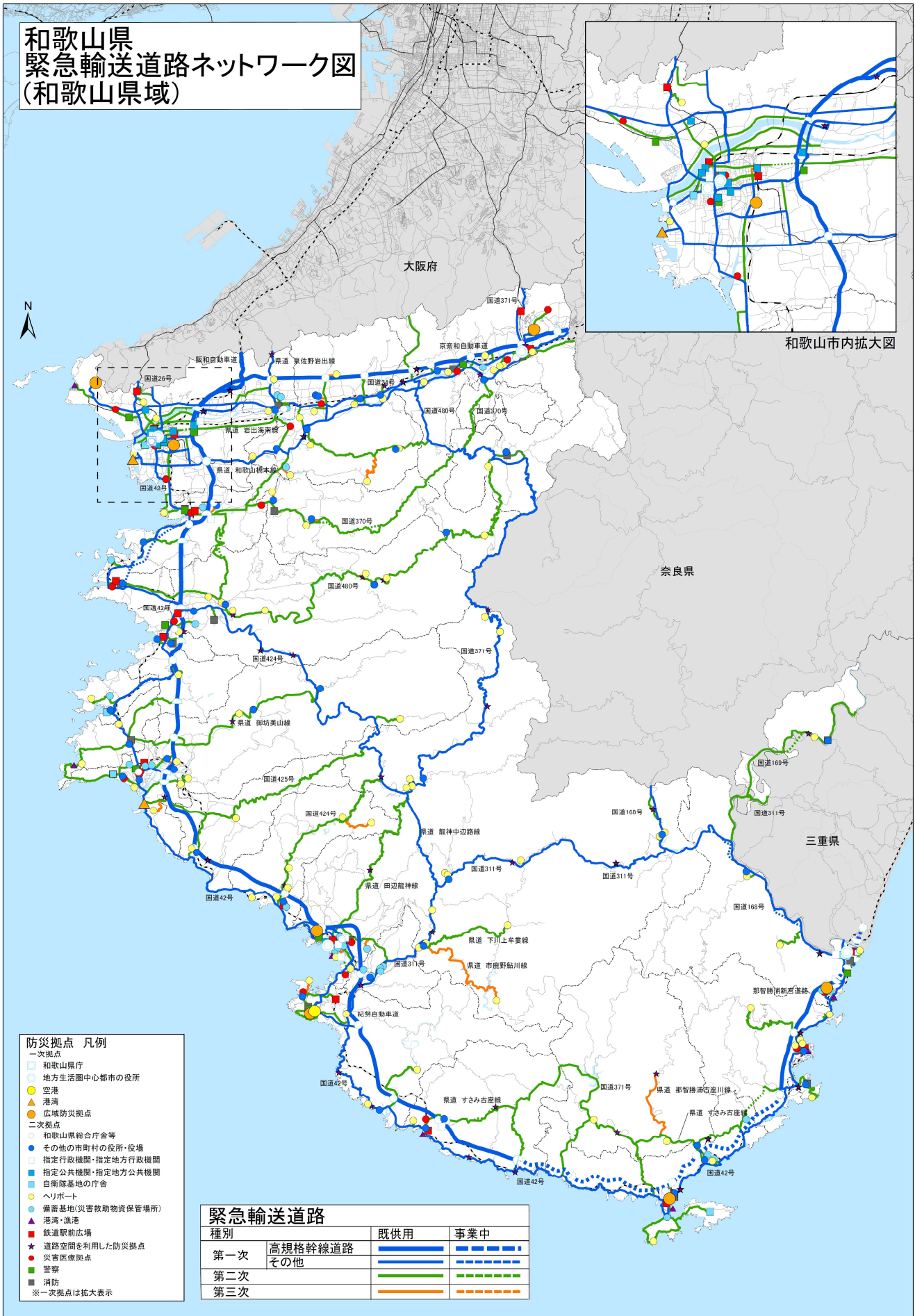
別表 6-1 災害時の燃料確保について

種別	例	状況把握	協定等		
拠点施設	市町庁舎・消防署等	危機管理局 (県災対本部総合統制室応急対策班)	県石油商業組合との協定 (※航空燃料除く)	県LPガス協会との協定	災害時石油供給連携計画 (石油連盟との覚書)
医療機関	病院、透析診療所	医務課 (県災対本部総合統制室医療班)			
避難所	暖房用灯油・自家発用燃料(重油)	福祉保健総務課 (救援物資班) ※災害救助物資所管			
公用車	県公用車	総務事務集中課 (総務事務集中班) ※物品調達所管			
実動部隊車両・船舶・航空機	消防(緊急消防援助隊)	危機管理局 (県災対本部総合統制室応急対策班)			
	警察(他県からの応援)				
	自衛隊 (基本、自組織調達)				
一般車両のうち協定企業	トラック協会、物資協定企業、建設業協会、救援車両	危機管理局 (県災対本部総合統制室) ※各業務所管部局を通じて把握			
一般車両	一般自家用車 (県内・県外)	商工振興課			
災害時専用臨時設置給油設備(どこでもスタンド)		危機管理局 (県災対本部総合統制室応急対策班)			

別図 1-1 緊急輸送ルート図 (南海トラフ地震における具体的な応急対策活動に関する計画)



別図1-2 和歌山県緊急輸送道路ネットワーク図 (令和4年4月1日時点)



和歌山県
緊急輸送道路ネットワーク図
(和歌山県域)

和歌山市内拡大図

- 防災拠点 凡例**
- 一次拠点
 - 和歌山県庁
 - 地方生活圏中心都市の役所
 - 空港
 - 港湾
 - 広域防災拠点
 - 二次拠点
 - 和歌山県総合庁舎等
 - その他の市町村の役所・役場
 - 指定行政機関・指定地方行政機関
 - 指定公共機関・指定地方公共機関
 - 自衛隊基地の庁舎
 - ヘリポート
 - 備蓄基地(災害救助物資保管場所)
 - 港湾・漁港
 - 鉄道駅前広場
 - 道路空間を利用した防災拠点
 - 災害医療拠点
 - 警察
 - 消防
- ※一次拠点は拡大表示

緊急輸送道路		既供用	事業中
種別			
第一次	高規格幹線道路		
	その他		
第二次			
第三次			

(令和4年4月1日現在)